


**Załączniki 1 -3 do  
Gminnego Programu Rewitalizacji miasta  
Biała Podlaska na lata 2016-2025**



Unia Europejska  
Fundusz Spójności



**REWITALIZACJA**  
BIAŁEJ PODLASKIEJ

Projekt współfinansowany przez Unię Europejską ze środków Funduszu Spójności  
w ramach Programu Operacyjnego Pomoc Techniczna 2014-2020

Opracowanie:

**Urząd Miasta Biała Podlaska**  
ul. Marszałka Józefa Piłsudskiego 3  
21-500 Biała Podlaska

Wsparcie eksperckie:

**Future Green Innovations S.A.**  
ul. Podole 60  
30-394 Kraków

**Załącznik nr 1**  
**Konsultacje społeczne w ramach opracowywania**  
**Gminnego Programu Rewitalizacji miasta Biała Podlaska**  
**na lata 2016-2025**

## 1. Działania informacyjne

W procesie opracowywania Gminnego Programu Rewitalizacji miasta Biała Podlaska wykorzystano następujące narzędzia informacyjne:

- Konferencję prasową i publikację wkładki prasowej oraz ogłoszeń w lokalnym tygodniku,
- Strony internetowe: [rewitalizacja.bialapodlaska.pl](http://rewitalizacja.bialapodlaska.pl), [bialapodlaska.pl](http://bialapodlaska.pl), [dziennikwchodni.pl](http://dziennikwchodni.pl), [podlasie24.pl](http://podlasie24.pl), [bialapodlaska24.info](http://bialapodlaska24.info), [opinie.news](http://opinie.news)
- Portal społecznościowy Facebook Miasto Biała Podlaska,
- Plakaty informacyjne,
- Spotkania i warsztaty konsultacyjno-informacyjne.

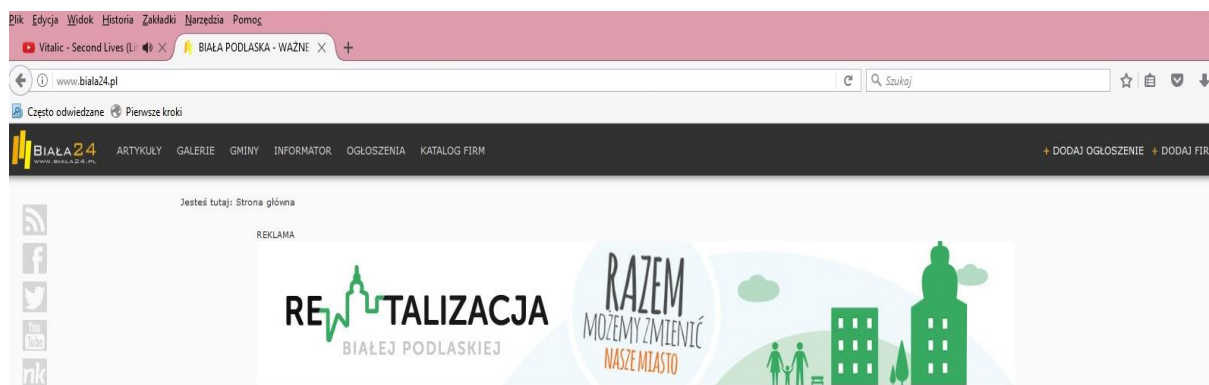
W ramach procesu informowania interesariuszy o etapach opracowywania Gminnego Programu Rewitalizacji miały miejsce:

- Emisja wkładki prasowej i ogłoszeń prasowych o konsultacjach społecznych, umieszczanych przed zaplanowanymi spotkaniami i warsztatami konsultacyjno-informacyjnymi w lokalnym tygodniku Słowo Podlasia (wydanie papierowe, nr 5/2017 i nr 6/2017),
- Opracowanie plakatów (w dwóch wersjach: pierwsza – informacyjna o rozpoczęciu prac nad opracowywaniem dokumentu Gminnego Programu Rewitalizacji miasta Biała Podlaska, druga – zapraszająca na spotkania warsztatowe),
- Materiały zamieszczane na stronach internetowych:
  - ✓ [rewitalizacja.bialapodlaska.pl](http://rewitalizacja.bialapodlaska.pl),
  - ✓ [bialapodlaska.pl](http://bialapodlaska.pl),
  - ✓ Facebook Miasto Biała Podlaska,
  - ✓ [dziennikwchodni.pl](http://dziennikwchodni.pl) (data emisji: 21.02.2017 r. <http://www.dziennikwschodni.pl/biala-podlaska/cztery-hektary-na-rewitalizacje-mieszkanicy-beda-mieli-glos,n,1000194599.html>),
  - ✓ [podlasie24.pl](http://podlasie24.pl) (data emisji 04.03.2017 r. <http://podlasie24.pl/miasto-biala-podlaska/region/biala-podlaska-konsultacje-spoleczne-w-sprawie-rewitalizacji-czesci-miasta-1febf.html>),

- ✓ bialapodlaska24.info (data emisji 10.03.2017 r.  
http://www.bialapodlaska24.info/wiadomosci/informacje/konsultacje-ruszyly--prezydent-dyskutuje-z-mieszkancami-o-wizji-miasta,p62413566),
- ✓ opinie.news (data emisji 06.03.2017 r.  
http://opinie.news/kat-aktualnosci/135-aktualnosci-biala-podlaska/4204-chca-wypracowac-kierunki-rewitalizacji-zapraszaja-na-spotkania),
- ✓ biala.24.pl (data emisji 22.04.2017 r. http://www.biala24.pl/arttykul,zglos-swoj-projekt-do-programu-rewitalizacji,29878)



**Rycina 1. Strona internetowa dedykowana rewitalizacji miasta Biała Podlaska**  
**Źródło: rewitalizacja.bialapodlaska.pl**



**Rycina 2. Baner informacyjny, prowadzący do strony internetowej rewitalizacja.bialapodlaska.pl**  
**Źródło: rewitalizacja.bialapodlaska.pl**

- Konferencja prasowa w dniu 03.03.2017 r. z udziałem II Zastępcy Prezydenta Miasta Biała Podlaska Pana Adama Chodzińskiego i Naczelnika Wydziału Polityki Gospodarczej, Rozwoju i Promocji Pana Michała Romanowskiego, na której informowano o procesie rewitalizacji, etapie przygotowywanego Gminnego Programu Rewitalizacji i zapraszano na spotkania warsztatowe mieszkańców Białej Podlaskiej.

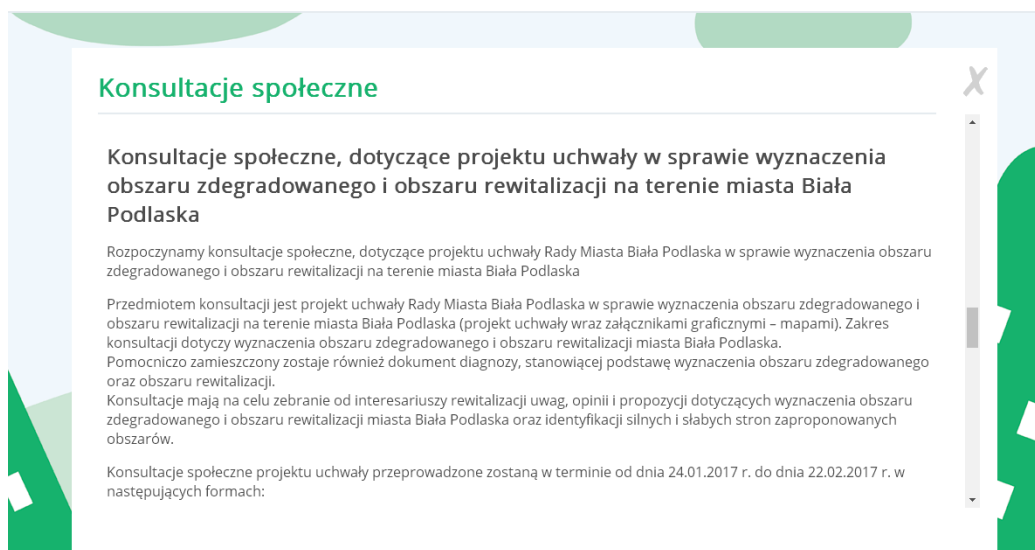


Rycina 3. Konferencja prasowa  
Źródło: bialapodlaska.pl

## 2. Diagnozowanie obszaru zdegradowanego i obszaru rewitalizacji

W pierwszym etapie prac nad opracowywaniem diagnozy i identyfikacji obszarów miasta Biała Podlaska cechujących się koncentracją negatywnych zjawisk w sferze społecznej, gospodarczej, technicznej, przestrzenno-funkcjonalnej i środowiskowej prowadzone były zaawansowane prace analityczne oraz konsultacje z interesariuszami rewitalizacji w sprawie wyznaczenia obszaru zdegradowanego i obszaru rewitalizacji na terenie miasta Biała Podlaska (projekt uchwały wraz załącznikiem w postaci map).

Konsultacje społeczne przeprowadzono w terminie od 24 stycznia 2017 r. do 22 lutego 2017 r.



**Rycina 4. Informacja o rozpoczęciu konsultacji społecznych na stronie internetowej**  
**Źródło: [rewitalizacja.bialapodlaska.pl](http://rewitalizacja.bialapodlaska.pl)**

Do udziału w konsultacjach uprawnieni byli interesariusze rewitalizacji:

- 1) mieszkańcy obszaru rewitalizacji oraz właściciele, użytkownicy wieczystości nieruchomości i podmioty zarządzające nieruchomościami znajdującymi się na tym obszarze, w tym spółdzielnie mieszkaniowe, wspólnoty mieszkaniowe i towarzystwa budownictwa społecznego;
- 2) mieszkańcy gminy inni niż wymienieni w pkt. 1;
- 3) podmioty prowadzące lub zamierzające prowadzić na obszarze gminy działalność gospodarczą,
- 4) podmioty prowadzące lub zamierzające prowadzić na obszarze gminy działalność społeczną, w tym organizacje pozarządowe i grupy nieformalne,
- 5) jednostki samorządu terytorialnego i ich jednostki organizacyjne,
- 6) organy władzy publicznej,
- 7) podmioty inne niż wymienione w pkt. 6, realizujące na obszarze rewitalizacji uprawnienia Skarbu Państwa.

Konsultacje społeczne projektu uchwały przeprowadzono w następujących formach:

- spotkania otwartego, ze wszystkimi zainteresowanymi procesem rewitalizacji, które odbyło się 13.02.2017 r. o godz. 16.00 w Urzędzie Miasta Biała Podlaska,

- warsztatu konsultacyjnego z zainteresowanymi procesem rewitalizacji, umożliwiającego omówienie propozycji, wyrażenia opinii i uwag dotyczących wyznaczenia obszaru zdegradowanego i obszaru rewitalizacji miasta Biała Podlaska, który odbył się 15.02.2017 r. o godz. 16.00 w Urzędzie Miasta Biała Podlaska,
- zbierania uwag, opinii i propozycji poprzez badanie ankietowe zainteresowanych procesem rewitalizacji,
- zbierania uwag, opinii i propozycji w postaci papierowej lub elektronicznej.

W ramach konsultacji społecznych związanych z przygotowaniem diagnozy oraz wstępną identyfikacją potencjalnych problemów i sposobów ich rozwiązania przeprowadzono:

- ankietę ogólną dotyczącą rewitalizacji skierowaną do wszystkich mieszkańców miasta - ankietę przeprowadzono w okresie od 24 stycznia 2017 r. do 07 lutego 2017 r. Celem ankiety było wstępne rozpoznanie sposobu postrzegania przez mieszkańców różnych przestrzeni miejskich, rozpoznanie obszarów wymagających rewitalizacji, wskazanie czynników istotnych dla mieszkańców i warunkujących oczekiwaną jakość życia.
- ankietę dotyczącą obszaru rewitalizacji - ankietę przeprowadzono w okresie od 08 lutego 2017 r. do 21 lutego 2017 r., jej celem była identyfikacja oczekiwań i priorytetów interesariuszy rewitalizacji, co do kierunków działań rewitalizacyjnych oraz przestrzeni miejskich wymagających rewitalizacji.

Uwagi i opinie można było składać:

- drogą elektroniczną na adres: [rewitalizacja@bialapodlaska.pl](mailto:rewitalizacja@bialapodlaska.pl),
- drogą korespondencyjną na adres: Urząd Miasta Biała Podlaska ul. Marszałka Józefa Piłsudskiego 3, 21-500 Biała Podlaska, z dopiskiem „Konsultacje społeczne – projekt uchwały w sprawie wyznaczenia obszaru zdegradowanego i obszaru rewitalizacji”,
- bezpośrednio (osobiście) do Urzędu Miasta Biała Podlaska, ul. Marszałka Józefa Piłsudskiego 3, 21-500 Biała Podlaska, pokój nr 8 (kancelaria ogólna), w godzinach pracy urzędu.

Informacje o konsultacjach projektu uchwały Rady Miasta Biała Podlaska w sprawie wyznaczenia obszaru zdegradowanego i obszaru rewitalizacji na terenie miasta



Biała Podlaska zamieszczono na 7 dni przed rozpoczęciem konsultacji tj. 16 stycznia 2017 r. zgodnie z zapisami ustawy o rewitalizacji:

- w Biuletynie Informacji Publicznej miasta Biała Podlaska,
- na stronie internetowej Urzędu Miasta Biała Podlaska, w zakładce ogłoszenia i komunikaty <http://www.um.bialapodlaska.pl/?msi=3448>,
- w sposób zwyczajowo przyjęty - treść ogłoszenia wywieszona została w gablocie informacyjnej w Urzędzie Miasta Biała Podlaska.

Materiały do przeprowadzenia konsultacji:

- projekt uchwały Rady Miasta Biała Podlaska w sprawie wyznaczenia obszaru zdegradowanego i obszaru rewitalizacji na terenie miasta Biała Podlaska,
- mapy obszaru zdegradowanego i obszaru rewitalizacji na terenie miasta Biała Podlaska (załączniki graficzne do projektu uchwały),
- diagnoza służąca wyznaczeniu obszaru zdegradowanego i obszaru rewitalizacji na terenie miasta Biała Podlaska,
- formularz zgłaszania uwag

dostępne były:

- w Biuletynie Informacji Publicznej miasta Biała Podlaska,
- na stronie internetowej poświęconej rewitalizacji miasta Biała Podlaska [www.rewitalizacja.bialapodlaska.pl](http://www.rewitalizacja.bialapodlaska.pl),
- w Urzędzie Miasta Biała Podlaska ul. Marszałka Józefa Piłsudskiego 3, 21-500 Biała Podlaska, punkt obsługi klienta (sala obsługi), w godzinach pracy urzędu.

W dniu 13 i 15 lutego 2017 r. odbyło się spotkanie otwarte oraz warsztaty konsultacyjne, w których udział wzięli m.in. mieszkańcy, radni, przedstawiciele Urzędu Miasta, Miejskiego Ośrodka Pomocy Społecznej i Zakładu Gospodarki Lokalowej.

Spotkania rozpoczął Zastępca Prezydenta Miasta Pan Adam Chodziński, który po przywitaniu przybyłych gości oraz krótkiej agendzie, zaprosił wszystkich do dyskusji nad obszarem, który został wstępnie wyznaczony do rewitalizacji.

Następnie Pan Michał Romanowski, Naczelnik Wydziału Polityki Gospodarczej, Rozwoju i Promocji przybliżył definicję procesu rewitalizacji oraz zwrócił uwagę na niezwykle ważny aspekt, którym jest aktywny udział mieszkańców miasta podczas prac, związanych z opracowywaniem dokumentu Gminnego Programu Rewitalizacji miasta Biała Podlaska. Poinformował również o terminach i miejscach planowanych spotkań, których celem będzie wspólne zidentyfikowanie problemów, istniejących na obszarze

rewitalizacji, a następnie wypracowanie rozwiązań, które przyczynią się w przyszłości do poprawy jakości życia mieszkańców.

W dalszej części spotkania zaprezentowano etapy prac nad dokumentem Gminnego Programu Rewitalizacji oraz przedstawiono metodologię wraz z przyjętymi wskaźnikami, na podstawie których wyznaczono obszar zdegradowany i obszar rewitalizacji na terenie miasta Biała Podlaska.

Następnie zaproszono zebranych do zadawania pytań i zabrania głosu w dyskusji. Podczas spotkania obecni uczestnicy otrzymali materiały wraz z mapami poglądowymi obszaru zdegradowanego i obszaru rewitalizacji. Dla uczestników spotkania dostępne były również mapy w skali 1:5 000 z wyznaczonymi obszarami, projekt uchwały oraz pełna wersja dokumentu „Diagnoza sytuacji społeczno-ekonomicznej Miasta Biała Podlaska wraz z wyznaczeniem obszaru zdegradowanego i obszaru rewitalizacji”.

Podczas dyskusji omówiono negatywne zjawiska społeczne zidentyfikowane na obszarze miasta oraz problemy w sferach gospodarczej, środowiskowej, przestrzenno-funkcjonalnej i technicznej. Uczestnicy spotkania wstępnie określili kierunki działań rewitalizacyjnych.

Zaplanowany został również kolejny cykl spotkań dla mieszkańców wyznaczonego obszaru rewitalizacji. Podczas dwóch spotkań uczestnicy nie zgłosili żadnych uwag i wniosków, dotyczących projektu uchwały Rady Miasta Biała Podlaska w sprawie wyznaczenia obszaru zdegradowanego i obszaru rewitalizacji na terenie miasta Biała Podlaska.

## **2.1. Badanie ankietowe mieszkańców miasta Biała Podlaska**

Badanie ankietowe mieszkańców miasta Biała Podlaska zostało zrealizowane w ramach prac nad diagnozą do opracowywanego dokumentu Gminnego Programu Rewitalizacji miasta Biała Podlaska.



**Rycina 5. Ankieterzy - studenci socjologii Państwowej Szkoły Wyższej im. Papieża Jana Pawła II w Białej Podlaskiej**  
**Źródło: bialapodlaska.pl**

Podczas konsultacji społecznych zebrano łącznie 517 wypełnionych ankiet, co stanowi 70% wszystkich wysłanych 740 formularzy ankietowych. Udział w badaniu wzięły głównie osoby fizyczne. Za szczególnie ważne uznano ankiety od osób korzystających z Miejskiego Ośrodka Pomocy Społecznej oraz samych pracowników społecznych (55 ankiet).

Mieszkańcy miasta dzięki przeprowadzonemu badaniu ankietowemu mieli możliwość wskazania obszaru, który ich zdaniem powinien zostać poddany procesom rewitalizacji. Ponadto dokonali oceny występujących, na wybranym przez siebie, obszarze problemów w sferach: społecznej, gospodarczej, przestrzenno-funkcjonalnej, technicznej oraz środowiskowej.

## **2.2. Podsumowanie z przebiegu konsultacji społecznych**

Obszar zdegradowany i obszar rewitalizacji miasta Biała Podlaska wskazany w projekcie uchwały Rady Miasta Biała Podlaska wyznaczony został w oparciu o szczegółowe dane statystyczne z zasobów instytucji publicznych Urzędu Miasta Biała Podlaska, Miejskiego Ośrodka Pomocy Społecznej, Powiatowego Urzędu Pracy, a następnie ich analizę i szczegółową diagnozę zjawisk kryzysowych, jak i dane, stanowiące wynik uspołecznienia procesu powstawania Gminnego Programu

Rewitalizacji – wywiadów pogłębionych z wybranymi przedstawicielami jednostek samorządowych, uzgodnień z pracownikami Urzędu Miasta, spotkań konsultacyjnych oraz przeprowadzonego badania ankietowego mieszkańców obszaru rewitalizacji. Pozwoliło to na zdiagnozowanie kluczowych problemów w sferach społecznej, gospodarczej, technicznej i funkcjonalno-przestrzennej oraz przedstawienie ich zakresu na mapie miasta Biała Podlaska.

Trafność dokonanej diagnozy obszaru zdegradowanego i obszaru rewitalizacji potwierdza również fakt zgłoszenia dwóch uwag podczas trwających konsultacji społecznych.

Pierwsza uwaga złożona w postaci papierowej na formularzu konsultacyjnym, dotyczyła powiększenia obszaru zdegradowanego poprzez włączenie do niego wybranych numerów działek. Na dzień 31 grudnia 2015 r. teren ten pozostawał niezamieszkały - jest to obszar 11 - nowej zabudowy jednorodzinnej. Dlatego też na podstawie pozyskanych danych – wskaźników niezbędnych do określenia koncentracji negatywnych zjawisk, badanych według stanu na wyżej wymieniony dzień - nie stwierdzono występowania problemów społecznych, które są podstawą przy wyznaczaniu obszaru zdegradowanego.

Zgodnie z art. 9 ustawy z dnia 5 października o rewitalizacji (Dz.U. 2015 poz. 1777), obszary zdegradowane to obszary, na których stwierdzono sytuację kryzysową w sferze społecznej oraz ponadto co najmniej w jednej z pozostałych sfer: gospodarczej, technicznej, przestrzenno-funkcjonalnej oraz środowiskowej, w związku z nie spełnieniem tych przesłanek przez wspomniane działki, nie mogą zostać one dołączone do obszaru zdegradowanego miasta Biała Podlaska. Tym samym uwaga pozostaje nieuwzględniona.

Druga uwaga zgłoszona w postaci elektronicznej na formularzu konsultacyjnym, dotyczyła dołączenia do obszaru rewitalizacji fragmentu osiedla „Pieńki”, obejmującego obszar przy ul. Ceglanej – od jej skrzyżowania z ulicą Grzybową do trasy kolejowej na północy. Zgodnie z art. 10 ust. 2 ustawy z dnia 9 października 2015 r. (Dz. U. 2015 poz. 1777, z późn. zm.) obszar rewitalizacji nie może być większy niż 20% powierzchni gminy oraz zamieszkały przez więcej niż 30% mieszkańców. Włączenie podanego obszaru do obszaru rewitalizacji miasta Biała Podlaska przyczyni się do przekroczenia wskazanych w ustawie ograniczeń, dotyczących liczby jego mieszkańców. Tym samym uwaga pozostała nieuwzględniona.



**Rycina 6. Warsztaty w ramach konsultacji społecznych projektu uchwały w sprawie wyznaczenia obszaru zdegradowanego i obszaru rewitalizacji na terenie miasta Biała Podlaska**  
**Źródło: Urząd Miasta Biała Podlaska**

### **3. Tworzenie Gminnego Programu Rewitalizacji**

W ramach prac nad tworzeniem projektu Gminnego Programu Rewitalizacji przeprowadzono 9 warsztatów, po 3 spotkania w każdym podobszarze rewitalizacji. Celem spotkań warsztatowych była pogłębiona identyfikacja problemów występujących

w każdym z podobszarów rewitalizacji, a następnie wypracowanie kierunków działań rewitalizacyjnych i propozycji konkretnych zadań do Gminnego Programu Rewitalizacji Miasta Biała Podlaska.

Spotkania warsztatowe odbyły się w:

- w podobszarze rewitalizacji Centrum – w Urzędzie Miasta Biała Podlaska przy ul. Marszałka Józefa Piłsudskiego 3 (sala 238) w terminach:
  - spotkanie I – 9 marca od godziny 13.45
  - spotkanie II – 15 marca od godziny 13.45
  - spotkanie III – 20 marca w godzinach 13.45
- w podobszarze Wola-Dworzec - w Szkole Podstawowej z Oddziałami Integracyjnymi nr 5 im. Jana Kochanowskiego przy ul. Sidorskiej 30 (sala 113, I piętro) w terminach:
  - spotkanie I – 9 marca od godziny 17.00
  - spotkanie II – 15 marca od godziny 17.00
  - spotkanie III – 20 marca od godziny 17.00
- w podobszarze– Osiedle za Torami-Lotnisko w Szkole Podstawowej nr 3 im. Marii Konopnickiej przy ul. Sportowej 7 (sala nr 2) w terminach:
  - spotkanie I – 10 marca od godziny 14.00
  - spotkanie II – 16 marca od godziny 14.00
  - spotkanie III – 21 marca od godziny 14.00

Prezydent Miasta Biała Podlaska

zaprasza do udziału w cyklu spotkań

w ramach opracowywania

## Gminnego Programu Rewitalizacji Miasta Biała Podlaska

Jesteś chętny do włączenia się w proces tworzenia Programu Rewitalizacji dla obszaru CENTRUM? Przyjdź i dowiedz się:

- Czym jest rewitalizacja, jakie działania mogą uzyskać wsparcie,
- Gdzie szukać środków na realizację twoich pomysłów,
- Poznasz szanse, jakie niesie rewitalizacja dla Mieszkańców i Przedsiębiorców,
- Dowiesz się, jak brać udział w dalszym planowaniu działań rewitalizacyjnych.

Efektom warsztatów będzie opracowanie proponowanych przez mieszkańców projektów do realizacji w ramach rewitalizacji, ze szczególnym naciskiem na wypracowanie niezbędnych działań społecznych oraz towarzyszących inwestycyjnych, które ściśle wiążą się z celami społecznymi.

RAZEM  
MOŻEMY ZMIENIĆ  
NASZE MIASTO

Wszystkie spotkania odbędą się w Urzędzie Miasta przy ul. Marszałka Józefa Piłsudskiego 3 (sala 238)

w terminach:

spotkanie I - 9 marca od godziny 13.45

spotkanie II - 15 marca od godziny 13.45

spotkanie III - 20 marca od godziny 13.45

aby wziąć udział w spotkaniach  
zgłoś swój udział poprzez e-mail: [rewitalizacja@bialapodlaska.pl](mailto:rewitalizacja@bialapodlaska.pl)  
lub telefonicznie na nr tel. 83 341 61 05

Szczegóły akcji na:  
[rewitalizacja.bialapodlaska.pl](http://rewitalizacja.bialapodlaska.pl)



Projekt współfinansowany przez Unię Europejską ze środków Funduszu Spójności w ramach Programu Operacyjnego Pomoc Techniczna 2014-2020

REWITALIZACJA  
BIAŁEJ PODLASKIEJ

### Rycina 7. Plakat zapraszający na spotkania warsztatowe w ramach opracowywania Gminnego Programu Rewitalizacji miasta Biała Podlaska

Źródło: [rewitalizacja.bialapodlaska.pl](http://rewitalizacja.bialapodlaska.pl)

W każdym z trzech podobszarów rewitalizacji odbył się cykl spotkań warsztatowych obejmujący 3 spotkania, których celem była:

- 1) pierwsze spotkanie - identyfikacja problemów i powodów, które mają wpływ na nasilenie zjawisk kryzysowych,
- 2) drugie spotkanie - poszukiwanie rozwiązań zdiagnozowanych problemów („bank pomysłów”),
- 3) trzecie spotkanie - możliwość zgłoszenia propozycji projektu rewitalizacyjnego.

Pierwsze spotkanie miało charakter informacyjno-warsztatowy, dotyczyło przedstawienia zagadnień związanych z rewitalizacją oraz przeprowadzenia warsztatów. Dedykowane było mieszkańcom podobszarów rewitalizacji: Centrum, Wola-Dworzec oraz

Osiedle za Torami-Lotnisko. Łącznie w warsztatach wzięło udział 57 osób (Centrum – 24 osoby, Wola-Dworzec – 20 osób, Osiedle za Torami-Lotnisko – 13 osób).

Przybyli mieszkańcy wskazywali mocne i słabe strony każdego z podobszaru rewitalizacji, identyfikowali przyczyny sytuacji kryzysowych oraz jego potencjały. Ponadto na mapach przedstawiających podobszary rewitalizacji uczestnicy warsztatów zaznaczali gdzie i jakie występują w nich problemy, dodatkowo zwracali uwagę na bariery dla dzieci i osób starszych występujące w danym podobszarze.

## **Wyniki prac warsztatowych**

### **Podobszar rewitalizacji Centrum**

Uczestnicy warsztatów zidentyfikowali następujące problemy:

- słabe zaangażowanie mieszkańców, wydarzeń integrujących mieszkańców i inicjowaniu zmian,
- problem „alkoholizmu” mieszkań komunalnych w centrum,
- mała liczba miejsc postojowych,
- niedostosowane do osób niepełnosprawnych chodniki,
- zanieczyszczone i zniszczone trawniki (ul. Zamkowa) po sezonie zimowym,
- starzejące się centrum,
- zanieczyszczenie powietrza, ogrzewanie domów starymi piecami,
- brak małej architektury dostosowanej do starszych osób (ławki itd.),
- słaba aktywność organizacji pozarządowych,
- brak placów zabaw w centrum dla najmłodszych dzieci,
- odpływ ludności, zwłaszcza młodych, niskie wynagrodzenia

### **Podobszar rewitalizacji Wola-Dworzec**

Uczestnicy warsztatów zidentyfikowali następujące problemy:

- niska liczba ludzi młodych,
- brak instytucji kultury,
- emigracja młodych za granicę,
- słaby przepływ informacji,
- brak zajęć pozalekcyjnych,
- słaba integracja społeczna,
- brak spotkań i imprez integrujących mieszkańców,



- brak oświetlenia terenów zielonych i ścieżek.

### **Podobszar rewitalizacji Osiedle za Torami-Lotnisko**

Uczestnicy warsztatów zidentyfikowali następujące problemy:

- nieuporządkowana zieleń,
- brak porządku architektonicznego,
- obojętność mieszkańców na akty wandalizmu,
- małą liczbę punktów usługowych,
- strach przed zgłoszeniem przestępstwa,
- małą liczbę miejsc pracy,
- zanieczyszczenie powietrza, niską emisję,
- brak miejsc służących rekreacji,
- brak domu kultury,
- brak infrastruktury dla osób starszych,
- brak perspektyw spędzania wolnego czasu dla dzieci poza szkołą,
- spożywanie alkoholu w miejscach publicznych,
- „niechęć” rodziców do finansowania zajęć pozalekcyjnych,
- przemoc w rodzinie,
- brak terenów publicznych, parków, ścieżek rowerowych,
- rzadkie wizyty straży miejskiej.

Podczas drugiego spotkania uczestnicy starali się znaleźć rozwiązania zdiagnozowanych problemów, które na początku spotkania zostały przypomniane. Ponadto przedstawiono także możliwości dofinansowania projektów rewitalizacyjnych z Funduszy Unijnych i programów krajowych, w tym typy projektów, beneficjentów oraz grupy docelowe, dla których skierowane są konkretne projekty. Łącznie w warsztatach wzięło udział 59 osób (Centrum – 17 osób, Wola-Dworzec – 24 osoby, Osiedle za Torami-Lotnisko – 18 osób).

Trzecie spotkanie stanowiło podsumowanie wszystkich spotkań warsztatowych, uczestnicy spotkania podejmowali próbę opisu swojej propozycji działania rewitalizacyjnego w formie projektowej. W wyniku tych prac było stworzenie 5 projektów rewitalizacyjnych:

- 1) Sport łączy pokolenia – podobszar rewitalizacji Centrum

- 2) Ocalić od zapomnienia – Pamięć bogatsza od fotografii – podobszar rewitalizacji Osiedle za Torami-Lotnisko
- 3) Twórzmy zieleni – podobszar rewitalizacji Centrum
- 4) Centrum Interwencji Kryzysowej w Białej Podlaskiej – podobszar rewitalizacji Centrum
- 5) Centrum Wsparcia Rodziny i Usług Społecznych – projekt połączono z propozycją Urzędu Miasta Biała Podlaska.

W ostatnim spotkaniu uczestniczyło łącznie 43 osoby (Centrum – 13 osób, Wola-Dworzec – 17 osób, Osiedle za Torami-Lotnisko – 13 osób).

Projekty te zostały ujęte w Gminnym Programie Rewitalizacji miasta Biała Podlaska na lata 2016-2025.



**Rycina 8. Warsztaty w podobszarze rewitalizacji Centrum**  
Źródło: Urząd Miasta Biała Podlaska



**Rycina 9. Warsztaty w podobszarze rewitalizacji Wola-Dworzec**  
Źródło: Urząd Miasta Biała Podlaska



**Rycina 10. Warsztaty w podobszarze rewitalizacji Osiedle za Torami-Lotnisko**  
**Źródło: Urząd Miasta Biała Podlaska**

Istotnym mechanizmem włączenia interesariuszy rewitalizacji była możliwość wniesienia własnej propozycji przedsięwzięcia rewitalizacyjnego.

Lista planowanych, podstawowych projektów i przedsięwzięć rewitalizacyjnych powstała po przeprowadzeniu naboru, który trwał od 24.03.2017 r. do 24.04.2017 r. W wyniku naboru pozyskano 41 fiszek projektowych.

## ZGŁOŚ SWÓJ POMYSŁ DO PROGRAMU REWITALIZACJI

Obecnie trwa najważniejszy etap prac nad przygotowaniem Gminnego Programu Rewitalizacji miasta Biała Podlaska, który obejmuje opracowywanie przedsięwzięć rewitalizacyjnych planowanych do realizacji na wyznaczonym obszarze rewitalizacji w latach 2016-2025. Uczestnicy dziewięciu spotkań rewitalizacyjnych, które odbyły się na terenie Centrum, osiedlu „Wola” i osiedlu „Za torami” wskazywali na problemy występujące na obszarze rewitalizacji oraz dyskutowali jakie działania należy podjąć, aby wyprowadzić ten obszar z kryzysu. Pojawiły się pierwsze pomysły na projekty rewitalizacyjne. To jednak nie koniec etapu tworzenia projektów!

Serdecznie zapraszamy wszystkich interesariuszy biorących udział w procesie rewitalizacji (m.in.: organizacje pozarządowe, przedsiębiorców, wspólnoty mieszkaniowe, spółdzielnie, właścicieli i zarządców nieruchomości, parafie, instytucje samorządowe i państwowe) do współtworzenia Gminnego Programu Rewitalizacji miasta Biała Podlaska na lata 2016-2025. Czekamy na pomysły, które chciałby Państwo realizować na obszarze rewitalizacji. Zachęcamy do zgłaszania planowanych przedsięwzięć rewitalizacyjnych w formie Fiszki projektu/przedsięwzięcia rewitalizacyjnego. Nabór przedsięwzięć będzie trwał od 24.03.2017 r. do 24.04.2017 r.

### Co należy zrobić, by zgłosić swój projekt?

Wystarczy podać jego opis w specjalnym formularzu załączonej karty propozycji takiego przedsięwzięcia (dokumenty do pobrania): *Diagnoza sytuacji społeczno-ekonomicznej Miasta Biała Podlaska wraz z wyznaczeniem obszaru zdegradowanego i obszaru rewitalizacji*. Pozytywnie zweryfikowane projekty staną się częścią

**Rycina 11. Informacja o naborze projektów rewitalizacyjnych**  
Źródło: [rewitalizacja.bialapodlaska.pl](http://rewitalizacja.bialapodlaska.pl)

Strona główna » Artykuły » Biała Podlaska » Miasto » ZGŁOŚ SWÓJ PROJEKT DO PROGRAMU REWITALIZACJI\*

**REWITALIZACJA**  
BIAŁEJ PODLASKIEJ

**RAZEM MOŻEMY ZMIENIĆ NASZE MIASTO**

### ZGŁOŚ SWÓJ PROJEKT DO PROGRAMU REWITALIZACJI\*

Autor: Tekst sponsorowany  
Data publikacji: 22.04.2017, 00:01

**REWITALIZACJA**  
BIAŁEJ PODLASKIEJ

Zakończył się cykl spotkań konsultacyjnych z mieszkańcami w ramach opracowywania Gminnego Programu Rewitalizacji na lata 2016-2025. Celem spotkań było wypracowanie kierunków działań rewitalizacyjnych i propozycji konkretnych zadań. Do 24 kwietnia można zgłaszać planowane przedsięwzięcia rewitalizacyjne. W tym celu warto również zajrzeć na stronę [www.rewitalizacja.bialapodlaska.pl](http://www.rewitalizacja.bialapodlaska.pl).

Uczestnicy spotkań w urzędzie miasta i białskich szkołach wskazali problemy występujące na obszarze rewitalizacji oraz dyskutowali o działaniach, jakie należy podjąć, aby wyprowadzić obszar rewitalizacji z kryzysu. Pojawiły się pierwsze pomysły na projekty i przedsięwzięcia rewitalizacyjne.

Wszyscy zainteresowani procesem rewitalizacji (m.in.: organizacje pozarządowe, przedsiębiorcy, wspólnoty mieszkaniowe, spółdzielnie, właściciele i zarządcy nieruchomości, parafie, instytucje samorządowe i państwowe) mogą aktywnie współtworzyć Gminny Program Rewitalizacji.

Urząd Miasta czeka na pomysły, które można realizować na obszarze rewitalizacji i tym samym czynnie włączyć się w proces jego ożywienia. Celem proponowanych przedsięwzięć powinna być eliminacja lub ograniczenie negatywnych zjawisk, których występowanie stwierdzono na obszarze rewitalizacji.

Zachęcamy do zgłaszania planowanych przedsięwzięć rewitalizacyjnych w formie krótkiego opisu projektu lub przedsięwzięcia rewitalizacyjnego. Nabór trwa do 24 kwietnia.

**Dokumenty do pobrania:**  
Karta przedsięwzięcia  
Mapa obszaru I Centrum  
Mapa obszaru XI Wola - Dworzec  
Mapa obszaru XIV Osiedle za Torami - Lotnisko  
Diagnoza sytuacji społeczno-ekonomicznej Miasta Biała Podlaska wraz z wyznaczeniem obszaru zdegradowanego i obszaru rewitalizacji

Fundusze Europejskie  
Unia Europejska

**NAJNOWSZE GALERIE**

- Podobnie jak...
- Podobnie jak...
- Raj rowerowy w...
- VI Miasta...
- Plan...
- Spotkanie...

**NAJNOWSZE OGŁOSZENIA**

- Ford Escort 1997...
- Mercedes...
- Opel...
- Peugeot...
- Chevrolet...
- Peugeot...

**NAJNOWSZE FIRMY**

- ERGA...
- oprodania...
- Dariusz...
- ERGA...
- ERGA...
- ERGA...
- ERGA...
- ERGA...
- ERGA...

**Rycina 12. Ponowna informacja o naborze projektów rewitalizacyjnych**  
Źródło: [biala24.pl](http://biala24.pl)

Ustalając listę planowanych podstawowych przedsięwzięć wzięto pod uwagę następujące kryteria oceny:

1. nazwa przedsięwzięcia,
2. wskazanie podmiotów zgłaszających i realizujących przedsięwzięcie oraz ewentualnych partnerów w jego realizacji,
3. lokalizacja (miejsce przeprowadzenia danego projektu) – czy przedsięwzięcie realizowane będzie na obszarze rewitalizacji, a jeśli program przewiduje przedsięwzięcia zlokalizowane poza obszarem rewitalizacji - czy dla każdego z nich podano uzasadnienie, wykazano efektywność oddziaływania danego projektu rewitalizacyjnego na obszar rewitalizacji,
4. opis stanu istniejącego,
5. zakres planowanych zadań,
5. odbiorcy przedsięwzięcia,
6. prognozowane rezultaty wraz ze sposobem ich oceny i zmierzenia,
7. szacowana wartość, z podaniem potencjalnych źródeł finansowania w ramach następującego katalogu środków: krajowe środki publiczne, EFRR, EFS, FS, środki prywatne, środki z innych źródeł,
8. planowany okres realizacji,

Każde przedsięwzięcie oceniane było w odniesieniu do tego, czy spełnia (1 punkt), czy nie spełnia (0 punktów) każdego z kryteriów.

Po analizie propozycji nadesłanych przez wnioskodawców ustalono, że:

- 16 przedsięwzięć uznać należy za podstawowe i warunkujące realizację GPR,
- 20 projektów określono, jako dopuszczalne,
- 2 przedsięwzięcia zgłoszone przez Miejski Ośrodek Pomocy Społecznej połączone z planowanymi przedsięwzięciami realizowanymi przez miasto,
- 3 przedsięwzięcie nie zakwalifikowano do GPR, z uwagi na niepełne dane przedstawione przez wnioskodawcę oraz brak oddziaływania na obszar rewitalizacji lub brak możliwości wykupienia działki.

#### **4. Konsultacje społeczne projektu Gminnego Programu Rewitalizacji**

Ogłoszenie o rozpoczęciu konsultacji społecznych projektu Gminnego Programu Rewitalizacji miasta Biała Podlaska na lata 2016-2025 zostało zamieszczone na stronie

internetowej Biuletynu Informacji Publicznej Urzędu Miasta Biała Podlaska w dniu 27.04.2017 r., na stronie internetowej [www.rewitalizacja.bialapodlaska.pl](http://www.rewitalizacja.bialapodlaska.pl), na stronie Urzędu Miasta Biała Podlaska [www.um.bialapodlaska.pl](http://www.um.bialapodlaska.pl) oraz w sposób zwyczajowo przyjęty - treść ogłoszenia wywieszona została w gablocie informacyjnej w Urzędzie Miasta Biała Podlaska

Konsultacje społeczne przeprowadzono zostały w dniach 05.05.2017 r. – 04.06.2017 r. w następujących formach:

- spotkania otwartego dla wszystkich zainteresowanych procesem rewitalizacji,
- zbierania uwag ustnych,
- zbierania uwag, opinii i propozycji zmian w postaci papierowej lub elektronicznej na formularzu konsultacyjnym.

Materiały do przeprowadzenia konsultacji:

- projekt uchwały Rady Miasta Biała Podlaska w sprawie przyjęcia Gminnego Programu Rewitalizacji miasta Biała Podlaska na lata 2016-2025,
- projekt Gminnego Programu Rewitalizacji miasta Biała Podlaska na lata 2016-2025,
- formularz zgłaszania uwag

dostępne były:

- w Biuletynie Informacji Publicznej miasta Biała Podlaska,
- na stronie internetowej poświęconej rewitalizacji miasta Biała Podlaska [www.rewitalizacja.bialapodlaska.pl](http://www.rewitalizacja.bialapodlaska.pl),
- na stronie internetowej Urzędu Miasta Biała Podlaska [www.um.bialapodlaska.pl](http://www.um.bialapodlaska.pl),
- w Urzędzie Miasta Biała Podlaska ul. Marszałka Józefa Piłsudskiego 3, 21-500 Biała Podlaska, punkt obsługi klienta (sala obsługi), w godzinach pracy urzędu.

Spotkanie konsultacyjne, otwarte dla mieszkańców miasta i zainteresowanych podmiotów odbyło się 26 maja 2017 roku w godzinach 15.00, w siedzibie Urzędu Miasta przy ul. Marszałka Józefa Piłsudskiego 3, w sali nr 102 na II piętrze. Celem spotkania było przedstawienie projektu Gminnego Programu Rewitalizacji wraz z ujętymi w nim przedsięwzięciami rewitalizacyjnymi. Na spotkanie przybyły 4 osoby, które nie zgłosiły żadnych uwag ustnych i pisemnych do projektu Gminnego Programu Rewitalizacji miasta Biała Podlaska na lata 2016-2025.

Otrzymano natomiast 14 uwag drogą elektroniczną na formularzu konsultacyjnym, których treść, uzasadnienie oraz odniesienie się nich zostało zestawione w tabeli 1.

**Tabela 1. Uwagi zgłoszone podczas konsultacji społecznych projektu Gminnego Programu Rewitalizacji miasta Biała Podlaska na lata 2016-2025**

Lp.	Osoba/institucja zgłaszająca uwagę	Część dokumentu do którego odnosi się uwaga	Forma zgłoszenia uwagi	Propozycja zmiany	Rozstrzygnięcie
1.	Wnioskodawca projektu – Komenda Głównych Hufców Pracy	Lista przedsięwzięć podstawowych – tabela 50	Zgłoszenie w wersji elektronicznej	Wniosek o zmianę zapisów w przedsięwzięciu rewitalizacyjnym nr 9. Zmiany wynikają z doszczegółowienia projektu przez zgłaszającego	<b>Uwaga uwzględniona</b> Zaproponowano konkretne zapisy w poszczególnych kolumnach tabeli 50 – Lokalizacja oraz Prognozowane produkty i rezultaty
2.	Wnioskodawca projektu – OIC POLAND	Lista przedsięwzięć podstawowych – tabela 50	Zgłoszenie w wersji elektronicznej	Wniosek o zmianę zapisów w przedsięwzięciu rewitalizacyjnym nr 10. Zmiany wynikają z doszczegółowienia projektu przez zgłaszającego	<b>Uwaga uwzględniona</b> Zaproponowano konkretne zapisy w poszczególnych kolumnach tabeli 50 – Lokalizacja oraz Prognozowane produkty i rezultaty
3.	Wnioskodawca projektu – FRL	Lista przedsięwzięć podstawowych – tabela 50	Zgłoszenie w wersji elektronicznej	Wniosek o zmianę zapisów w przedsięwzięciu rewitalizacyjnym nr 11. Zmiany wynikają z doszczegółowienia projektu przez zgłaszającego	<b>Uwaga uwzględniona</b> Zaproponowano konkretne zapisy w poszczególnych kolumnach tabeli 50 – Lokalizacja oraz Prognozowane produkty i rezultaty
4.	Wnioskodawca projektu – FHU JAR-MAR	Lista przedsięwzięć podstawowych – tabela 50	Zgłoszenie w wersji elektronicznej	Wniosek o zmianę zapisów w przedsięwzięciu rewitalizacyjnym nr 12. Zmiany wynikają z doszczegółowienia projektu przez zgłaszającego	<b>Uwaga uwzględniona</b> Zaproponowano konkretne zapisy w poszczególnych kolumnach tabeli 50 – Lokalizacja oraz Prognozowane produkty i rezultaty
5.	Wnioskodawca projektu – Centrum Promocji Biznesu w partnerstwie z Korporacją VIP	Lista przedsięwzięć podstawowych – tabela 50	Zgłoszenie w wersji elektronicznej	Wniosek o zmianę zapisów w przedsięwzięciu rewitalizacyjnym nr 13. Zmiany wynikają z doszczegółowienia projektu przez zgłaszającego	<b>Uwaga uwzględniona</b> Zaproponowano konkretne zapisy w poszczególnych kolumnach tabeli 50 – Lokalizacja oraz Prognozowane produkty i rezultaty
6.	Wnioskodawca projektu – Klasztor Braci Mniejszych Kapucynów w Białej	Lista przedsięwzięć dopuszczalnych – tabela 51	Zgłoszenie w wersji elektronicznej	Wniosek o wpisanie nowego przedsięwzięcia rewitalizacyjnego – załączono kartę ww. przedsięwzięcia	<b>Uwaga uwzględniona</b> Zgłoszony projekt wpisuje się wiązkę celów GPR jako cel strategiczny 3. Nowe zagospodarowanie i poprawa jakości przestrzeni miejskiej obszaru



	Podlaskiej				rewitalizacji
7.	Wnioskodawca projektu – Garden Serwis	Lista przedsięwzięć dopuszczalnych – tabela 51	Zgłoszenie w wersji elektronicznej	Wniosek o wpisanie nowego przedsięwzięcia rewitalizacyjnego – załączono kartę ww. przedsięwzięcia	<b>Uwaga uwzględniona</b> Zgłoszony projekt wpisuje się wiązkę celów GPR jako cel strategiczny 3. Nowe zagospodarowanie i poprawa jakości przestrzeni miejskiej obszaru rewitalizacji
8.	Wnioskodawca projektu – Taurus Sp. z o. o.	Lista przedsięwzięć dopuszczalnych – tabela 51	Zgłoszenie w wersji elektronicznej	Wniosek o zmianę zapisów w przedsięwzięciu rewitalizacyjnym nr 12. Zmiany wynikają z doszczegółowienia projektu przez zgłaszającego	<b>Uwaga uwzględniona</b> Zaproponowano konkretne zapisy w poszczególnych kolumnach tabeli 51 – Lokalizacja oraz Prognozowane produkty i rezultaty
9.	Wnioskodawca projektu – Gmina Miejska Biała Podlaska	Lista przedsięwzięć dopuszczalnych – tabela 51	Zgłoszenie w wersji elektronicznej	Wniosek o zmianę zapisów w przedsięwzięciu rewitalizacyjnym nr 27. Zmiany wynikają z doszczegółowienia projektu przez zgłaszającego	<b>Uwaga uwzględniona</b> Zaproponowano konkretne zapisy w poszczególnych kolumnach tabeli 51 – Prognozowane produkty i rezultaty
10.	Urząd Miasta Biała Podlaska	Lista przedsięwzięć dopuszczalnych – tabela 51	Zgłoszenie w wersji elektronicznej	Wniosek o zmianę podmiotu realizujące przedsięwzięcia nr 15 i 16	<b>Uwaga uwzględniona</b> Zmieniono podmiot odpowiedzialny za realizację przedsięwzięcia
11.	Urząd Miasta Biała Podlaska	Termin realizacji oraz wartość podstawowych i pozostałych dopuszczalnych przedsięwzięć – tabela 52	Zgłoszenie w wersji elektronicznej	Wniosek o zmianę zapisów dotyczących wartości przedsięwzięć po dodaniu dodatkowego projektu	<b>Uwaga uwzględniona</b> Zaproponowano konkretne zapisy w poszczególnych kolumnach tabeli 52 – Termin realizacji oraz Wartość przedsięwzięcia
12.	Urząd Miasta Biała Podlaska	Wizja stanu obszaru po przeprowadzeniu rewitalizacji	Zgłoszenie w wersji elektronicznej	Wniosek o zmianę zapisów wizji stanu obszaru obejmującego wyznaczony obszar rewitalizacji	<b>Uwaga uwzględniona</b> Uzupełniono zapisy dotyczące wizji stanu obszaru po przeprowadzeniu rewitalizacji

13.	Urząd Miasta Biała Podlaska	Ramowy harmonogram oraz szacunkowe ramy finansowe Gminnego Programu Rewitalizacji	Zgłoszenie w wersji elektronicznej	Wniosek o uzupełnienie zapisów zawartych w rozdziale dotyczących finansowania przedsięwzięć	<b>Uwaga uwzględniona</b> Uzupełniono zapisy dotyczące finansowania przedsięwzięć rewitalizacyjnych
14.	Urząd Miasta Biała Podlaska	Lista przedsięwzięć podstawowych – tabela 51	Zgłoszenie w wersji elektronicznej	Wniosek o uzupełnienie zapisów dotyczących powiązań przedsięwzięć infrastrukturalnych z projektami społecznymi	<b>Uwaga uwzględniona</b> Uzupełniono zapisy dotyczące powiązań między przedsięwzięciami rewitalizacyjnymi

Poza wymienionymi w tabeli 1 uwagami na wniosek Urzędu Miasta Białą Podlaska wprowadzono nieznaczne korekty stylistyczne i interpunkcyjne projektu Gminnego Programu Rewitalizacji miasta Białą Podlaska na lata 2016-2025.



**Aktualności**

**Spotkanie otwarte w ramach konsultacji uchwały Rady Miasta Białą Podlaska w sprawie przyjęcia Gminnego Programu Rewitalizacji miasta Białą Podlaska na lata 2016-2025** 2017-05-18

Prezydent Miasta Białą Podlaska zaprasza na spotkanie otwarte w ramach trwających konsultacji społecznych projektu uchwały Rady Miasta w sprawie przyjęcia Gminnego Programu Rewitalizacji miasta Białą Podlaska na lata 2016-2025.

Spotkanie odbędzie się w dniu 26 maja 2017 r. o godzinie 15:00, w siedzibie Urzędu Miasta przy ul. Marszałka Józefa Piłsudskiego 3, w sali nr 102 na II piętrze.

[Materiały podlegające konsultacji oraz formularz zgłaszania uwag](#)

**Rycina 13. Informacja o terminie spotkania w ramach konsultacji społecznych projektu Gminnego programu Rewitalizacji miasta Białą Podlaska**  
**Źródło: [rewitalizacja.bialapodlaska.pl](http://rewitalizacja.bialapodlaska.pl)**

**Załącznik nr 2**  
**Instrukcja dla beneficjentów**

Instrukcja dla beneficjentów obejmowała formularz zgłaszania projektów – fiszka projektowa oraz informacje dotyczące potencjalnych źródeł finansowania. Materiały zostały zamieszczone na stronie internetowej [ww.rewitalizacja.bialapodlaska.pl](http://ww.rewitalizacja.bialapodlaska.pl) oraz były rozdawane uczestnikom spotkań i warsztatów organizowanych w ramach konsultacji społecznych.

## FISZKA PROJEKTU/PRZEDSIĘWZIĘCIA REWITALIZACYJNEGO

na potrzeby opracowania Gminnego Programu Rewitalizacji miasta Biała Podlaska na lata 2016-2025

W związku z przystąpieniem do sporządzenia Gminnego Programu Rewitalizacji miasta Biała Podlaska na lata 2016-2025, który jest dokumentem wymaganym w procesie aplikacji o środki pomocowe w ramach perspektywy finansowej 2014-2020, zachęcamy Państwa do przedstawienia propozycji projektów do realizacji na wyznaczonym obszarze rewitalizacji.

Wobec faktu, iż Gminny Program Rewitalizacji stanowi wynik propozycji działań realizowanych przez wszystkich interesariuszy biorących udział w procesie rewitalizacji (m.in.: **organizacje pozarządowe, przedsiębiorcy, wspólnoty mieszkaniowe, spółdzielnie, właściciele i zarządcy nieruchomości, parafie, instytucje samorządowe i państwowe**), niezbędne jest zidentyfikowanie dobrych koncepcji projektów. Po przeprowadzeniu konsultacji z autorami projektów, potwierdzeniu zasadności ich realizacji oraz zidentyfikowaniu źródeł finansowania, zostaną one zamieszczone w dokumencie, w celu umożliwienia ich autorom pozyskania środków na ich realizację. Złożenie fiszki projektowej nie jest jednoznaczne z wpisaniem projektu do Gminnego Programu Rewitalizacji oraz nie jest tożsame z zapewnieniem środków na jego realizację.

Na 1 fiszce można dokonać zgłoszenia **tylko JEDNEGO przedsięwzięcia**. W przypadku kilku planowanych projektów/przedsięwzięć prosimy o powielenie poniższej tabeli.

CHARAKTERYSTYKA PLANOWANEGO PROJEKTU/PRZEDSIĘWZIĘCIA REWITALIZACYJNEGO	
<b>Nazwa planowanego przedsięwzięcia (tytuł projektu)</b>	
<b>Lokalizacja przedsięwzięcia</b> Proszę wskazać obszar rewitalizacji oraz w pustym polu podać konkretne dane umożliwiające lokalizację przedsięwzięcia, tj. dane adresowe (ulica(e), numer budynku i lokalu), nr działki, powierzchnię - opcjonalnie. Gdy charakter przedsięwzięcia będzie wymagał podejmowania działań w różnych miejscach, należy wskazać je wszystkie.	<input type="checkbox"/> Centrum <input type="checkbox"/> Wola-Dworzec <input type="checkbox"/> Osiedle za Torami-Lotnisko
<b>Dane wnioskodawcy zgłaszającego przedsięwzięcie</b> Proszę wpisać status (np.: przedsiębiorca, stowarzyszenie, instytucja, jednostka itp.) oraz dane, takie jak: imię i nazwisko/nazwa,	

<p>adres do korespondencji, dane kontaktowe: telefon, e-mail, dane osoby wyznaczonej do kontaktu.</p>	
<p><b>Dane podmiotu planującego realizację przedsięwzięcia</b>          Proszę wpisać pełną nazwę podmiotu, który będzie kierował i koordynował pracami (nazwa, adres do korespondencji, dane kontaktowe: telefon, e-mail, dane osoby wyznaczonej do kontaktu, status (np. przedsiębiorca, stowarzyszenie, jednostka, instytucja, itp.).</p>	
<p><b>Partnerzy w realizacji przedsięwzięcia</b>          Jeżeli przedsięwzięcie może być realizowane w partnerstwie proszę wpisać nazwę/-y Partnera/ów (pełna nazwa, adres, status (np. przedsiębiorca, stowarzyszenie, instytucja, jednostka, itp.) wraz z danymi osoby upoważnionej do reprezentowania Partnera/ów). W przypadku braku Partnera/ów proszę wpisać: NIE DOTYCZY</p>	
<p><b>Opis stanu istniejącego</b>          Proszę opisać aktualną sytuację (opis obiektu, miejsca, które chcemy zmienić). Proszę krótko scharakteryzować problemy zdiagnozowane na obszarze rewitalizacji (przede wszystkim problemy społeczne oraz współwystępujące problemy ze sfery gospodarczej lub środowiskowej, lub przestrzenno-funkcjonalnej, lub technicznej), które zostaną rozwiązane lub ograniczone dzięki realizacji przedsięwzięcia.</p>	
<p><b>Opis przedsięwzięcia. Zakres planowanych działań.</b>          Należy wymienić i krótko opisać działania, jakie będą podejmowane w ramach przedsięwzięcia</p>	
<p><b>Odbiorcy projektu:</b>          Proszę wskazać grupy społeczne, do których adresowany jest projekt</p>	
<p><b>Przewidywane rezultaty</b>          Proszę krótko opisać prognozowane rezultaty, które będą osiągnięte bezpośrednio po zakończeniu realizacji</p>	

<p>przedsięwzięcia. Rezultat jest to bezpośredni efekt zakończonych działań, który ma wpływ na najbliższe otoczenie. Przykładami rezultatów są np.: liczba osób korzystających z zaplanowanych form wsparcia, liczba przeprowadzonych spotkań, liczba nowych miejsc pracy, liczba osób, które podwyższyły swoje kompetencje społeczne, zdobycie kwalifikacji zawodowych osób bezrobotnych, zmniejszenie liczby uzależnionych, liczba zmodernizowanych/wybudowanych obiektów służących społeczności lokalnej, itp.</p>	
<p><b>Proponowany sposób pomiaru rezultatów</b>          Proszę wpisać, w jaki sposób zostanie zweryfikowane, czy proponowane rezultaty zostały osiągnięte – tzn. w jaki sposób dokonywany będzie pomiar założonych rezultatów przedsięwzięcia (np. liczba umów o pracę, listy obecności, protokoły, ankiety „przed” i „po” realizacji przedsięwzięcia). Proszę określić sposób oceny i miary oddzielnie do każdego wskazanego rezultatu.</p>	
<p><b>Przewidywany łączny koszt realizacji przedsięwzięcia rewitalizacyjnego w PLN</b>          (z podziałem na wkład własny oraz planowaną kwotę dofinansowania)</p>	
<p><b>Przewidywane źródła finansowania</b>          Środki prywatne/ środki publiczne/ fundusze europejskie/budżet gminy (np.: dotacje, budżet obywatelski)</p>	
<p>Posiadane dokumenty, opracowania, analizy, dokumentacja projektowa, decyzje itp. dotyczące planowanego projektu/ przedsięwzięcia rewitalizacyjnego</p>	
<p><b>Planowany okres realizacji (mm/rr)</b></p>	

Oświadczenie wnioskodawcy:

Ja, niżej podpisany oświadczam że:

- Wyrażam zgodę na przetwarzanie moich danych osobowych zawartych w niniejszej fiszce w celu opracowania dokumentu pn. „Gminny Program Rewitalizacji miasta Biała Podlaska na lata 2016-2025” zgodnie z Ustawą z dnia 29 sierpnia 1997 r. o ochronie danych osobowych (*Dz. U. z 2016 r. poz. 922*).
- Mam świadomość, że złożenie fiszki przedsięwzięcia nie jest jednoznaczne z wpisaniem projektu do Gminnego Programu Rewitalizacji oraz nie jest tożsame z zapewnieniem środków na jego realizację.

.....  
 Data, czytelny podpis i pieczęć firmowa podmiotu\*  
*\*jeśli dotyczy*



## **Potencjalne źródła finansowania projektów rewitalizacyjnych**

Najważniejszym źródłem finansowania projektów rewitalizacyjnych w okresie programowania 2014–2020 są środki europejskie wydatkowane przede wszystkim w ramach Regionalnych Programów Operacyjnych. Równocześnie komplementarnymi względem nich źródłami finansowania przedsięwzięć rewitalizacyjnych są fundusze europejskie w ramach krajowych programów operacyjnych (np. Program Operacyjny Infrastruktura i Środowisko), jak również środki budżetu państwa i jednostek samorządu terytorialnego oraz inne źródła finansowania (np. środki prywatne). Poniżej zamieszczono szczegółowy opis potencjalnych źródeł finansowania projektów przewidzianych do realizacji w Gminnym Programie Rewitalizacji miasta Biała Podlaska na lata 2016-2025. Poniższe informacje odnoszą się do polityk Unii Europejskiej w okresie programowania 2014–2020 oraz aktualnie realizowanych polityk i programów krajowych.

### **1. Regionalny Program Operacyjny Województwa Lubelskiego na lata 2014-2020**

Podstawowym źródłem finansowania projektów (zarówno infrastrukturalnych, jak i społecznych) przewidzianych do realizacji w Gminnym Programie Rewitalizacji miasta Biała Podlaska będzie **Regionalny Program Operacyjny Województwa Lubelskiego na lata 2014–2020**.

Działaniem dedykowanym obszarom wymagającym rewitalizacji jest **Działanie 13.3. Rewitalizacja obszarów miejskich**. W ramach przedmiotowego działania zaplanowano realizację przedsięwzięć infrastrukturalnych, mających na celu przywracanie bądź nadawanie nowych funkcji zdegradowanym społecznie, gospodarczo, środowiskowo obszarom, podporządkowanych i ukierunkowanych na rozwiązywanie zdiagnozowanych problemów społecznych.

W ramach Regionalnego Programu Operacyjnego Województwa Lubelskiego na lata 2014–2020 przewidziano także preferencje dla inwestycji niezbędnych dla kompleksowej rewitalizacji danego obszaru realizowanych w ramach następujących działań:

**Działanie 3.1. Tereny inwestycyjne**

**Działanie 5.2. Efektywność energetyczna sektora publicznego**

**Działanie 5.3. Efektywność energetyczna sektora mieszkaniowego**

**Działanie 5.5. Promocja niskoemisyjności**

**Działanie 7.1. Dziedzictwo kulturowe i naturalne**

**Działanie 9.1. Aktywizacja zawodowa**

**Działanie 9.3. Rozwój przedsiębiorczości**

**Działanie 11.1. Aktywne włączenie**

**Działanie 11.2. Usługi społeczne i zdrowotne**

**Działanie 12.2. Kształcenie ogólne**

**Działanie 13.2. Infrastruktura usług społecznych.**

## **2. Program Operacyjny Infrastruktura i Środowisko na lata 2014–2020**

Projekty rewitalizacyjne przewidziane do realizacji w Gminnym Programie Rewitalizacji miasta Biała Podlaska mogą także zostać dofinansowane w ramach **Programu Operacyjnego Infrastruktura i Środowisko na lata 2014– 2020**.

Pomimo iż w Programie Operacyjnym Infrastruktura i Środowisko nie przewidziano bezpośredniego wsparcia na rzecz rewitalizacji (tj. nie wydzielono odrębnych działań dedykowanych projektom rewitalizacyjnym), to zaplanowano przyjęcie rozwiązań promujących projekty powiązane z Gminnymi Programami Rewitalizacji.

Preferencje dla projektów rewitalizacyjnych (tj. dedykowane kryteria wyboru projektów) przewidziane zostały w ramach następujących działań:

**Działanie 1.3. Wspieranie efektywności energetycznej w budynkach** (projekty obejmujące głęboką kompleksową modernizację energetyczną budynków użyteczności publicznej, a także publicznych szkół artystycznych oraz wielorodzinnych budynków mieszkalnych).

**Działanie 2.5. Poprawa jakości środowiska miejskiego** (rekultywacja terenów zdegradowanych bądź zdewastowanych oraz remediacja terenów zanieczyszczonych, rozwój terenów zieleni w miastach i ich obszarach funkcjonalnych, inwentaryzacja terenów zdegradowanych i terenów zanieczyszczonych).

**Działanie 8.1. Ochrona dziedzictwa kulturowego i rozwój zasobów kultury** (konserwacja, restauracja, rewaloryzacja zabytków drewnianych (zarówno nieruchomych, jak i ruchomych, konserwacja, restauracja, rewaloryzacja, adaptacja na cele kulturalne oraz zabezpieczenia przed kradzieżą i zniszczeniem ruchomych i nieruchomych zabytków techniki).

## **3. Fundusz Termomodernizacji i Remontów**

Przedsięwzięcia dotyczące działań termomodernizacyjnych i remontowych, przewidziane do realizacji w Gminnym Programie Rewitalizacji miasta Biała Podlaska, mogą się ubiegać o wsparcie w ramach **Funduszu Termomodernizacji i Remontów**.

Program ten wdrażany jest w oparciu o przepisy Ustawy z dnia 21 listopada 2008 r. o wspieraniu termomodernizacji i remontów, a jego celem jest pomoc finansowa dla inwestorów realizujących przedsięwzięcia termomodernizacyjne i remontowe, jak również wypłata rekompensat dla właścicieli budynków mieszkalnych, w których były lokale kwaterunkowe. Fundusz obsługiwany jest przez Bank Gospodarstwa Krajowego.

Wsparcie w ramach programu udzielane jest w formie tzw. premii (termomodernizacyjnej, remontowej i kompensacyjnej).

**Premia termomodernizacyjna** przysługuje inwestorowi z tytułu realizacji przedsięwzięcia termomodernizacyjnego i stanowi spłatę części kredytu zaciągniętego przez tego inwestora. O dofinansowanie przedsięwzięć w ramach premii termomodernizacyjnej, mogą się ubiegać właściciele bądź też zarządcy: budynków mieszkalnych, budynków zbiorowego zamieszkania, budynków użyteczności publicznej stanowiących własność jednostek samorządu terytorialnego służących do wykonywania przez nie zadań publicznych, lokalnych sieci ciepłowniczych, a także lokalnych źródeł ciepła.

**Premia remontowa** przysługuje inwestorowi z tytułu realizacji przedsięwzięcia remontowego i stanowi spłatę części kredytu zaciągniętego przez tego inwestora. O dofinansowanie projektu w ramach premii remontowej mogą się ubiegać wyłącznie właściciele lub zarządcy budynków wielorodzinnych (tj. osoby fizyczne, wspólnoty mieszkaniowe z większościami udziałem osób fizycznych, spółdzielnie mieszkaniowe oraz towarzystwa budownictwa społecznego), których użytkowanie rozpoczęto przed dniem 14 sierpnia 1961 roku.

**Premia kompensacyjna** przysługuje osobom fizycznym, realizującym projekty remontowe lub remont budynku mieszkalnego. O dofinansowanie projektu w ramach premii kompensacyjnej mogą się ubiegać wyłącznie osoby fizyczne, będące właścicielami budynków mieszkalnych oraz właścicielami części budynków mieszkalnych, w których w okresie pomiędzy 12 listopada 1994 roku a 25 kwietnia 2005 roku znajdowały się lokale kwaterunkowe (co najmniej jeden lokal).

#### **4. Programy Ministra Kultury i Dziedzictwa Narodowego**

Projekty przewidziane do realizacji w Gminnym Programie Rewitalizacji miasta Biała Podlaska dotyczące ochrony i zachowania dziedzictwa kulturowego (zarówno materialnego, jak i niematerialnego), rozwoju infrastruktury kulturalnej, a także wspierania aktywności kulturalnej mieszkańców mogą zostać wsparte w ramach różnego rodzaju **Programów Ministra Kultury i Dziedzictwa Narodowego**.

**Program Rozwój infrastruktury kultury** (zasadniczym celem programu jest wsparcie infrastruktury oraz poprawa funkcjonowania podmiotów prowadzących działalność kulturalną, domów kultury, jak również szkół i uczelni artystycznych). Projekty przewidziane do realizacji w Gminnym Programie Rewitalizacji miasta Biała Podlaska w szczególności mogą ubiegać się o dofinansowanie w ramach poniższych priorytetów:

**Priorytet 1. Infrastruktura kultury** (głównym celem priorytetu jest stworzenie optymalnych warunków dla prowadzenia działalności kulturalnej, poprzez rozbudowę oraz

modernizację infrastruktury instytucji kultury, a także innych podmiotów prowadzących działalność w tym obszarze). W przypadku tego priorytetu możliwe jest dofinansowanie projektów dotyczących m.in. budowy, przebudowy i remontu infrastruktury służącej realizacji działalności kulturalnej, jak również zakup wyposażenia na potrzeby działalności kulturalnej. O wsparcie finansowe w ramach tego priorytetu mogą się ubiegać m.in. samorządowe instytucje kultury (z wyjątkiem domów i ośrodków kultury oraz centrów kultury i sztuki, a także bibliotek w skład których wchodzi powyższe instytucje), jednostki samorządu terytorialnego, organizacje pozarządowe, jak również kościoły i związki wyznaniowe oraz ich osoby prawne.

**Priorytet 3. Infrastruktura domów kultury** (podstawowym celem priorytetu jest stworzenie optymalnych warunków dla działalności ośrodków i domów kultury, a także centrów kultury i sztuki w zakresie animacji kultury i edukacji kulturalnej poprzez rozbudowę i modernizację ich infrastruktury). W ramach priorytetu możliwe jest dofinansowanie projektów obejmujących m.in. roboty budowlane (rozbudowa, przebudowa i remont istniejących obiektów) oraz zakup wyposażenia na potrzeby prowadzenia edukacji kulturalnej. O wsparcie finansowe w ramach priorytetu mogą się ubiegać: domy i ośrodki kultury oraz centra kultury i sztuki posiadające status samorządowej instytucji kultury, biblioteki posiadające status samorządowej instytucji kultury w skład których wchodzi domy i ośrodki kultury bądź centra kultury i sztuki, jak również jednostki samorządu terytorialnego (wyłącznie jako organy prowadzące dla wyżej wskazanych podmiotów).

**Program Edukacja** (zasadniczym celem tego programu jest rozwijanie kreatywności oraz ekspresji twórczej, a także podnoszenie kompetencji artystycznych i medialnych społeczeństwa).

Przedsięwzięcia zaproponowane w Gminnym Programie Rewitalizacji miasta Biała Podlaska mogą się ubiegać o wsparcie w szczególności w ramach priorytetu:

**Priorytet 1. Edukacja kulturalna** (głównym dążeniem priorytetu jest rozwijanie kreatywności i ekspresji twórczej obywateli oraz wspieranie wydarzeń artystycznych adresowanych do dzieci i młodzieży). W ramach powyższego priorytetu możliwe jest dofinansowanie zadań edukacyjno-animacyjnych dla wszystkich grup wiekowych, jak również wydarzeń artystycznych dla dzieci i młodzieży do 18 roku życia.

## **5. Programy Wojewódzkiego Funduszu Ochrony Środowiska i Gospodarki Wodnej**

Działania o charakterze proekologicznym przewidziane w Gminnym Programie Rewitalizacji miasta Biała Podlaska mogą się ubiegać o dofinansowanie w ramach różnych programów **Wojewódzkiego Funduszu Ochrony Środowiska i Gospodarki Wodnej w Lublinie**.

**Program Ochrona atmosfery.** O dofinansowanie w formie dotacji w ramach tego programu mogą się ubiegać jednostki sektora finansów publicznych oraz inne podmioty z wyłączeniem przedsiębiorców, podejmujące się realizacji kompleksowych działań termomodernizacyjnych budynków użyteczności publicznej, w szczególności związanych z likwidacją dotychczasowych źródeł ciepła bazujących na paliwach stałych na obszarach wskazanych w programach ochrony powietrza jako obszary z przekroczeniami wartości dopuszczalnych lub też związane z realizacją nowych źródeł ciepła z zastosowaniem odnawialnych źródeł energii.

**Program Edukacja ekologiczna.** W ramach programu formie dotacji wspierane są projekty upowszechniające wiedzę ekologiczną, realizowane przez podmioty prowadzące działalność w obszarze edukacji ekologicznej. O dofinansowanie mogą się ubiegać zwłaszcza projekty obejmujące: rozwój bazy edukacji ekologicznej (doposażenie pracowni edukacyjnych), budowę i modernizację terenowych ścieżek edukacyjnych, organizację konkursów i olimpiad (zakup nagród rzeczowych dla finalistów), jak również organizację konferencji, warsztatów oraz akcji upowszechniających wiedzę ekologiczną.

## **6. Program Fundusz Inicjatyw Obywatelskich na lata 2014–2020**

Różnorodne działania społeczne o charakterze społecznym ukierunkowane na rozwój społeczeństwa obywatelskiego, jak również budowę kapitału społecznego oraz stymulowanie aktywności społecznej mieszkańców, przewidziane do realizacji w Gminnym Programie Rewitalizacji miasta Biała Podlaska mogą zostać wsparte w ramach Programu Fundusz Inicjatyw Obywatelskich na lata 2014–2020.

Program jest instrumentem finansowanym ze środków budżetu państwa, adresowanym do podmiotów sektora społecznego (pozarządowego). Głównym celem programu jest zwiększenie poziomu zaangażowania obywateli i organizacji pozarządowych w życie publiczne. Osiągnięciu tego celu służyć ma realizacja 4 priorytetów, którymi są:

**Priorytet 1. Małe inicjatywy** (głównym celem priorytetu jest zwiększenie ilości realizowanych inicjatyw oddolnych). W ramach priorytetu wspierane są działania ukierunkowane m.in. na: animowanie działań samopomocowych i wspieranie młodych organizacji pozarządowych.

**Priorytet 2. Aktywne społeczeństwo** (zasadniczym celem priorytetu jest zwiększenie liczby obywateli angażujących się w inicjatywy lokalne oraz działania realizowane przez organizacje pozarządowe). W ramach tego priorytetu wspierane są przedsięwzięcia zogniskowane m.in. na: aktywizację obywateli w sprawach wspólnotowych, rozwijanie wolontariatu, aktywizację współpracy wspólnot lokalnych i organizacji publicznych, wspieranie aktywnych form integracji społecznej, a także rozwój przedsiębiorczości

społecznej.

**Priorytet 3. Aktywni obywatele** (głównym celem priorytetu jest wzrost poziomu partycypacji obywateli w sprawach publicznych). W ramach tego priorytetu wspierane są przedsięwzięcia dotyczące m.in. zwiększania wpływu obywateli na polityki publiczne, rozwijania edukacji obywatelskiej i kompetencji społecznych oraz wspierania tworzenia partnerstw i innych form współpracy służących aktywizacji obywateli i przekazywaniu im realizacji zadań publicznych.

**Priorytet 4. Silne organizacje pozarządowe** (głównym dążeniem priorytetu jest wzmocnienie potencjału sektora pozarządowego). W przypadku tego priorytetu wspomagane są projekty dotyczące zwiększania kompetencji organizacji społecznych, jak również wspierania działań o charakterze systemowym.

### **7. Rządowy Program na rzecz Aktywności Społecznej Osób Starszych**

Różnego rodzaju działania społeczne ukierunkowane na zaspokajanie szeroko rozumianych potrzeb osób w podeszłym wieku, jakie przewidziano do realizacji w Gminnym Programie Rewitalizacji miasta Biała Podlaska, mogą zostać dofinansowane za pośrednictwem **Rządowego Programu na rzecz Aktywności Społecznej Osób Starszych na lata 2014–2020.**

Podstawowym celem tego programu jest poprawa poziomu i jakości życia osób starszych (osób w wieku powyżej 60 lat) dla godnego starzenia się poprzez aktywność społeczną. Program ten adresowany jest przede wszystkim do organizacji oraz instytucji prowadzących działalność na rzecz osób w podeszłym wieku (w tym osób niepełnosprawnych lub osób o ograniczonej sprawności ruchowej) przy wykorzystaniu istniejącej infrastruktury społecznej, a także ścisłej współpracy z jednostkami samorządowymi (placówkami kulturalno-oświatowymi). W programie wyznaczone zostały 4 priorytety, a mianowicie:

**Priorytet 1. Edukacja osób starszych** (głównym celem priorytetu jest zwiększenie dostępności oraz poprawa jakości oferty edukacyjnej adresowanej do osób starszych). W ramach priorytetu wspierane są działania obejmujące m.in.: zajęcia z różnych dziedzin dedykowanych osobom starszym oraz programy edukacyjne i warsztaty o aktywnym starzeniu, kształcenie opiekunów, zajęcia przygotowujące do usług wolontariackich.

**Priorytet 2. Aktywność społeczna promująca integrację wewnątrz- i międzypokoleniową** (podstawowym dążeniem priorytetu jest tworzenie odpowiednich warunków dla integracji wewnątrzpokoleniowej, a także międzypokoleniowej osób starszych w oparciu o istniejącą infrastrukturę społeczną). W ramach tego priorytetu wspierane są projekty dotyczące m.in.: aktywności fizycznej i turystyczno-rekreacyjnej osób

starszych, zajęć w obszarze kultury oraz sztuki (w tym działania angażujące różne pokolenia), przeciwdziałania wykluczeniu cyfrowemu.

**Priorytet 3. Partycypacja społeczna osób starszych** (zasadniczym celem priorytetu jest rozwój zróżnicowanych form aktywności społecznej osób starszych, w tym zwłaszcza ich partycypacji w życiu społecznym, procesach decyzyjnych i kształtowaniu polityk publicznych). W ramach tego priorytetu wspierane są projekty dotyczące m.in.: różnych form aktywności osób starszych wobec lokalnych społeczności, aktywności wspierających uczestnictwo i integrację w życiu społecznym i publicznym.

**Priorytet 4. Usługi społeczne dla osób starszych (usługi zewnętrzne)** (podstawowym celem priorytetu jest zwiększenie stopnia dostępności oraz podniesienie jakości usług społecznych dla osób starszych, a także wspieranie różnych działań na rzecz samoorganizacji i samopomocy). W przypadku tego priorytetu wspierane są projekty obejmujące m.in.: wspieranie różnych form samopomocy, szkolenia dla wolontariuszy i opiekunów (z zakresu pomocy osobom starszym), jak również poprawę dostępności osób starszych do różnorodnych usług (m.in. opiekuńczych, kulturalnych, edukacyjnych, doradczych, sportowych i turystycznych).

## **8. Program Operacyjny Wiedza Edukacja Rozwój**

Działania realizowane we wszystkich osiach POWER są komplementarne w szczególności z działaniami realizowanymi z EFS w ramach Regionalnych Programów Operacyjnych.

POWER koncentruje się na działaniach dotyczących przygotowania i wsparcia wdrażania reform w obszarze zatrudnienia, integracji społecznej, edukacji i funkcjonowania administracji publicznej oraz tych obszarach, w których bardziej efektywne jest wsparcie z poziomu krajowego (wsparcie osób młodych, społeczności romskiej, osób odbywających karę pozbawienia wolności, instrumentów zwrotnych dla podmiotów ekonomii społecznej, szkolnictwo wyższe, innowacje społeczne i współpraca ponadnarodowa).

Wybór i realizacja projektów w POWER odbywa się na podstawie ustawy z dnia 2014 r. o zasadach realizacji programów w zakresie polityki spójności finansowanych w perspektywie finansowej 2014–2020 (Dz. U. z 2016 r. poz. 217) i odpowiednich wytycznych horyzontalnych, w tym w oparciu o *Wytyczne w zakresie trybów wyboru projektów na lata 2014-2020*. Ponadto Instytucje Pośredniczące działają w powyższym zakresie na podstawie zatwierdzonych przez Instytucję Zarządzającą instrukcji wykonawczych.

W związku z powyższym projekty rewitalizacji o charakterze społecznym, przewidziane w Gminnym Programie Rewitalizacji mogą zostać wsparte środkami **Programu Operacyjnego Wiedza Edukacja Rozwój** w szczególności w ramach następujących działań:

**Działanie 1.2. Wsparcie osób młodych pozostających bez pracy na regionalnym rynku pracy** (projekty ukierunkowane na zwiększenie możliwości zatrudnienia osób młodych do 29 roku życia bez pracy, w tym w szczególności osób, które nie uczestniczą w kształceniu i szkoleniu (tzw. młodzież NEET).

**Działanie 1.3. Wsparcie osób młodych znajdujących się w szczególnie trudnej sytuacji** (projekty dotyczące wsparcie indywidualnej i kompleksowej aktywizacji zawodowo-edukacyjnej osób młodych (bezrobotnych, biernych zawodowo oraz poszukujących pracy, w tym w szczególności osób niezarejestrowanych w urzędzie pracy) poprzez: instrumenty i usługi rynku pracy służące indywidualizacji wsparcia oraz pomocy w zakresie określenia ścieżki zawodowej, skierowane do osób, które przedwcześnie opuszczają system edukacji lub osób, u których zidentyfikowano potrzebę uzupełnienia lub zdobycia nowych umiejętności i kompetencji).

**Działanie 2.1. Równość szans mężczyzn i kobiet we wszystkich dziedzinach, w tym w dostępie do zatrudnienia, rozwoju kariery, godzenia życia zawodowego i prywatnego** (przedsięwzięcia mające na celu podniesienie kompetencji kadry instytucji publicznych w zakresie równości szans płci w oparciu m.in. o model wypracowany w projekcie „Aktywizacja społeczno-ekonomiczna kobiet na poziomie lokalnym i regionalnym” oraz o inne programy szkoleń wypracowane w ramach PO KL. Wdrożenie narzędzia wspierającego równość szans płci w procesach podejmowania decyzji ekonomicznych w średnich przedsiębiorstwach. Wdrożenie narzędzia wspierającego przeciwdziałanie dyskryminacji ze względu na płeć w miejscu pracy i w dostępie do zatrudnienia w małych przedsiębiorstwach.

Szkolenia w zakresie form opieki nad dziećmi w wieku do lat 3 skierowane do przedstawicieli podmiotów tworzących i prowadzących instytucje opieki nad dziećmi w wieku do lat 3 (w szczególności do przedstawicieli władz samorządu gminnego i pracowników jednostek organizacyjnych odpowiedzialnych za rozwój form opieki nad dziećmi w wieku do lat 3).

**Działanie 2.4. Modernizacja publicznych i niepublicznych służb zatrudnienia oraz lepsze dostosowanie ich do potrzeb rynku pracy** (projekty ukierunkowane na szkolenia kluczowych i merytorycznych pracowników Instytucji Rynku Pracy w zakresie wyłącznie:

- zmian związanych z przeprowadzoną w 2014 r. nowelizacją (w tym przede wszystkim możliwości wykorzystania nowych instrumentów i usług, takich jak m.in. bony szkoleniowe, zatrudnieniowe, granty na telepracę) oraz przyszłymi nowelizacjami ustawy o promocji zatrudnienia i instytucjach rynku pracy,



- indywidualizacji wsparcia udzielanego osobom bezrobotnym, poszukującym pracy oraz pracodawcom przez pracowników PSZ pełniących funkcję doradcy klienta,
- profesjonalizacji usług świadczonych na rzecz osób znajdujących się w najtrudniejszej sytuacji na rynku pracy, w tym lepsze przygotowanie pracowników do świadczenia usług dla tych osób (z wyłączeniem szkoleń, które nie są związane bezpośrednio z zadaniami wykonywanymi na zajmowanych stanowiskach).

**Działanie 2.5. Skuteczna pomoc społeczna** (projekty mające na celu działania edukacyjne na rzecz kluczowych pracowników instytucji pomocy i integracji społecznej).

**Działanie 2.7. Zwiększenie szans na zatrudnienie osób szczególnie zagrożonych wykluczeniem społecznym** (Kompleksowe działania na rzecz poprawy motywacji i zdolności do podjęcia zatrudnienia oraz funkcjonowania w społeczeństwie osób odbywających karę pozbawienia wolności, a także rozwój współpracy i partnerstwa w zakresie promocji zatrudniania tych osób).

**Działanie 2.8. Rozwój usług społecznych świadczonych w środowisku lokalnym** (szkolenia kadr systemu wsparcia rodziny i pieczy zastępczej w zakresie realizacji ustawy z dnia 9 czerwca 2011 r. o wspieraniu rodziny i systemie pieczy zastępczej).

**Działanie 2.10. Wysoka jakość systemu oświaty** (szkolenie i doradztwo dla pracowników systemu wspomagania pracy szkoły i organów prowadzących oraz trenerów z zakresu: kompetencji kluczowych uczniów niezbędnych do poruszania się na rynku pracy (ICT, matematyczno-przyrodniczych, języków obcych), nauczania eksperymentalnego, właściwych postaw (kreatywności, innowacyjności, pracy zespołowej) oraz metod zindywidualizowanego podejścia do ucznia (w tym narzędzi oceny jakości pracy szkoły).

**Działanie 5.2. Działania projakościowe i rozwiązania organizacyjne w systemie ochrony zdrowia ułatwiające dostęp do niedrogich, trwałych oraz wysokiej jakości usług zdrowotnych** (projekty ukierunkowane na wsparcie deinstytucjonalizacji opieki nad osobami zależnymi, poprzez rozwój alternatywnych form opieki nad osobami niesamodzielnymi (w tym osobami starszymi)).

### **Podsumowanie**

Jak zaznaczono we wstępie, planowanie finansowania projektu rewitalizacyjnego wymaga oparcia się o aktualne (bieżące) informacje, które można pozyskać z następujących źródeł:

#### **Lokalny Punkt Informacyjny Funduszy Europejskich**

ul. Warszawska 14, 21-500 Biała Podlaska,

Godziny pracy:

pon. 7.30-18.00,

wt.- pt. 7.30-15.30.

Telefony do konsultantów:

83 343 58 44

83 342 28 82

E-mail:

bialapodlaska@feu.lubelskie.pl

**Informacje publikowane bezpośrednio, przez instytucje zarządzające programami:**

- Regionalny Program Operacyjny Województwa Lubelskiego na lata 2014-2020
- Program Infrastruktura i Środowisko
- Fundusz Termomodernizacji i Remontów
- Programy Ministra Kultury i Dziedzictwa Narodowego
- Wojewódzki Fundusz Ochrony Środowiska i Gospodarki Wodnej w Lublinie
- Program Fundusz Inicjatyw Obywatelskich na lata 2014–2020
- Rządowy Program na rzecz Aktywności Społecznej Osób Starszych na lata 2014–2020
- Program Operacyjny Wiedza Edukacja Rozwój

**Załącznik nr 3**  
**Przedsięwzięcia rewitalizacyjne planowane do realizacji przez**  
**Gminę Miejską Biała Podlaska**

## PRZEDSIĘWZIĘCIA PODSTAWOWE

### 1. Rewitalizacja zdegradowanych terenów powojennych w Białej Podlaskiej poprzez kompleksowe przygotowanie terenów inwestycyjnych<sup>1</sup>

*Podmiot realizujący/beneficjent:* Gmina Miejska Biała Podlaska

*Lokalizacja:* Obszar rewitalizacji „Osiedle za Torami - Lotnisko”, Teren działki nr 2005/145 w obszarze 4 (podstrefa pomorskiej SSE) oraz działki 2053/6, 2053/8, 2053/9, 2052/1, 1855/2, 2052/3, 2053/1, 2054/1, 2054/2, 2054/5, 2054/6, 2054/7, 2055/4, 2055/5, 2056/4, 2056/5, 2057/7, 2057/8, 2058/7, 2058/8, 2059/5, 2059/6, 2060/7, 2060/8, 2061/7, 2061/8, 2062/7, 2063/4, 2063/5, 2064/1, 2065/1, 2066/1, 2067/1, 2068/1, 2069/1, 2070/1, 2071/1, 2072/1, 2940/44, 2005/105 w obszarze 4 (prawdopodobny przebieg sieci technicznych).

*Okres realizacji:* 2017 - 2019

Projekt polega na:

- budowie magistralnej sieci ciepłowniczej od komory K-2.II.2 prowadzącej na teren podstrefy Pomorskiej SSE (utworzonej w północnej części dawnego lotniska wojskowego – działka nr 2005/145 w obrębie 4) o średnicy 2Dn200mm, z przejściem pod torami kolejowymi ok. 510 mb, odcinka sieci od granicy strefy do projektowanej drogi wewnętrznej o średnicy 2Dn200mm i długości ok 220 mb, wymianie istniejącej sieci kanałowej 2Dn150mm doprowadzającej czynnik grzewczy z ciepłowni miejskiej do komory K-2.II.2 ok. 330 mb,
- budowie kanalizacji sanitarnej i wodociągowej z przejściem pod torami kolejowymi prowadzącej na teren strefy od ul. Sidorskiej – kanalizacja sanitarna PVC średnica 400 mm długości ok 1320 m wraz z przepompownią ścieków średnica 1600 mm i kanałem tłocznym średnica 160 mm długość ok 420 m; sieć wodociągowa PE o średnicy 225 mm i długości około 1730 m. Sieć wodna i sanitarna zostanie poprowadzona wzdłuż projektowanej drogi wewnętrznej,
- budowie drogi wewnętrznej o szerokości 7 m i długości około 1 330m, posiadającej oświetlenie i kanalizację deszczową (średnica 500 mm, długość ok 1100 m) wyposażonej w separator i zbiornik retencyjny. Droga będzie się składała z dwóch pasów ruchu, po jednym w każdym kierunku,
- zagospodarowanie otoczenia (zieleni etc).

Produkt projektu to 19,5ha przygotowanych terenów inwestycyjnych.

Bezrobocie wiąże się bezpośrednio z niską jakością życia, wpływa negatywnie na atrakcyjność miasta, zmusza do emigracji zarobkowej i często prowadzi do licznych problemów społecznych. Niewątpliwie realizacja projektu wpłynie pozytywnie na wzrost

---

<sup>1</sup> Numer przedsięwzięcia zgodny z numerem przedsięwzięcia ujętym w Gminnym Programie Rewitalizacji miasta Biała Podlaska (Tabela 50 Lista podstawowych przedsięwzięć rewitalizacyjnych (...)).

ilości inwestycji w Białej Podlaskiej. Docelowo cały obszar zostanie zagospodarowany przez inwestujące firmy. Głównym, bardzo istotnym efektem będzie utworzenie nowych miejsc pracy i związany z tym spadek stopy bezrobocia w mieście. Aktualnie opracowywana jest dokumentacja techniczna dla inwestycji.

Realizacja projektu podniesie atrakcyjność i konkurencyjność regionu, wesprze potencjał MŚP i zniweluje ograniczenia związane z niedostatecznym dostępem do terenów inwestycyjnych. Bezpośrednim beneficjentem będzie sektor MŚP, pośrednim mieszkańcy poszukujący zatrudnienia.

Zakładane rezultaty projektu to stu procentowe wykorzystanie powierzchni przygotowanych terenów przez co najmniej 7 inwestycji dokonanych przez przedsiębiorców.

## **2. Wykorzystanie walorów przyrodniczych doliny Krzny do celów edukacyjnych i turystycznych**

*Podmiot realizujący/beneficjent:* Gmina Miejska Biała Podlaska,

*Lokalizacja:* W większości poza obszarem rewitalizacji, w niewielkiej części ścieżka będzie przebiegać przez północną część podobszaru „Wola” W załączonej mapie obok ścieżek objętych projektem nr 2 znajduje się również przebieg ścieżki edukacyjnej.

*Okres realizacji:* 2017 - 2020

Budowa pieszo-rowerowej edukacyjnej ścieżki przyrodniczej w dolinie Krzny, o długości około 10,10km. Ścieżka biegnąca w układzie zachód – wschód, od kładki pieszo-rowerowej na rz. Krznie w ciągu tzw. drogi wojskowej w zachodniej części miasta do planowanego ośrodka edukacji przyrodniczej we wschodniej części miasta (obecnie niezagospodarowane zbiorniki wodne - dawne stawy hodowlane) i dalej wokół zbiorników. Ścieżka przebiegać będzie głównie poprzez tereny zielone. Inwestycja obejmuje budowę przejść przez drogi publiczne, budowę kładki pieszo – rowerowej, budowę infrastruktury towarzyszącej (w tym obiektów małej architektury, miejsc postoju), oznakowanie szlaku turystycznego, przygotowanie postojów i umieszczenie informacji oraz instalacji służących edukacji przyrodniczej. Budowa wież widokowych w dolinie rzeki Krzny, w sąsiedztwie pieszo – rowerowej edukacyjnej ścieżki przyrodniczej (wież lub innych obiektów stanowiących dogodne punkty widokowe). Utworzenie ośrodka edukacji przyrodniczej (parku służącego edukacji przyrodniczej i rekreacji) w sąsiedztwie (wokół) zbiorników wodnych. Będzie to zespół instalacji na otwartym powietrzu, służących rekreacji i edukacji przyrodniczej w zakresie fauny i flory, m.in. powiększonych, wiklinowych makiet roślin i zwierząt, elementów małej architektury wkomponowanych w teren, wyposażonych w elementy multimedialne (np. audiopark), małych urządzeń widokowych, hamaków, siedzisk, informacji umieszczonych na głazach. W skład kompleksu wejdą także edukacyjny plac zabaw oraz pawilon służący prezentacji życia owadów. Preferowane będą naturalne materiały (drewno, kamienie). Utworzenie miejsca wyznaczonego do kąpieli ze sztuczną plażą, podzielonego na strefy, rozdzielonego przez molo. Budowa infrastruktury drogowej (dojazd i ciągi wewnętrzne), sanitarnej, zadaszeń (miejsc piknikowych), monitoringu,

nasadzenia. Wyposażenie ośrodka to m.in.: tablice, znaki informacyjne o jednakowej formie, wykonane z naturalnych materiałów, (każda z tablic będzie informowała o zasadach zachowania się na ścieżce oraz informacji o miejscu, zwierzętach bądź ptakach czy roślinności); mapy orientacyjne z oznaczeniem miejsc przystankowych oraz z lokalizacją punktu, w którym obecnie osoby się znajdują; elementy edukacyjne takie jak np.: skrzynie do rozpoznawania dotykiem, co kryje się w środku o charakterze edukacyjnym; obrotowe tablice z funkcją dopasowania tropów do gatunku zwierzęcia, leśna metryka – poznanie sposobu oznaczenia wieku drzew, leśny łańcuch troficzny – tworzenie sieci pokarmowych w lesie lub nad rzeką, leśna łamigłówka – dopasowanie nazwy drzewa do pokroju, liścia, owocu, kory, foto pstryk – plansza do zdjęć grupowych z ekosystemem leśnym, miejsce do zabaw dla dzieci: place zabaw, których przestrzeń otwierałaby się na las i rzekę; zainstalowanie budek dla ptaków i nietoperzy; miejskie ule dla pszczół.

Przewiduje się budowę 3 obiektów służących rekreacyjno – turystycznym: ośrodka edukacji przyrodniczej (kompleks na otwartym powietrzu, służący prezentacji przyrody, edukacji i rekreacji), 2 punktów widokowych oraz ścieżki edukacyjno – przyrodniczej (ścieżka pieszo – rowerowa o długości 10,10km, będąca jednocześnie szlakiem turystycznym),. Obiekty będą dostosowane do potrzeb osób z niepełnosprawnościami. Zakłada się, że zapewnienie dostępu do atrakcyjnych przyrodniczo obszarów miasta i budowy infrastruktury turystycznej przyczynią się z jednej strony do promocji miasta i regionu, z drugiej wpłyną na powstanie nowych podmiotów gospodarczych, korzystających z utworzonego kompleksu (wypożyczalnie sprzętu, gastronomia). Grupy docelowe – mieszkańcy miasta (w tym uczniowie i odbiorcy zajęć organizowanych w ośrodku) oraz turyści, w tym zagraniczni. Zakłada się, że ilość odwiedzających osób w ciągu pierwszych 12 miesięcy po zakończeniu projektu wyniesie 15 000 odwiedzin w stosunku do wartości bazowej na poziomie zero. Produkt projektu, jakim będzie ścieżka pieszo – rowerowa – umożliwi poruszanie się po terenie nadrzecznych łąk w kierunkach wschód i zachód i włączanie się rowerem do ruchu odbywającego się miejskim układem drogowym w kilku dogodnych miejscach. Będzie to nowa jakość i znacznie ułatwienie, umożliwiające wykorzystanie roweru do szybkiego przemieszczania się po mieście.

### **3. Przebudowa Skweru przy Placu Wojska Polskiego**

*Podmiot realizujący/beneficjent: Gmina Miejska Biała Podlaska*

*Lokalizacja: Podobszar rewitalizacji „Centrum”, Obręb 1, działka nr 1654*

*Okres realizacji: 2017*

Planowana inwestycja zmieni charakter skwery przy Placu Wojska Polskiego. Zaprojektowany nowy układ alejek (ścieżek) o nawierzchni szutrowej przywróci charakter małego parku. Wprowadzone zostaną nowe ławki, śmietniczki i oświetlenie, zostanie wydzielona główna aleja zakończona kulistym zakończeniem w centralnej części skweru na którym przewidziano możliwość ustawienia dominanty (pomnika), od którego odchodzą alejki w formie łukowej. Nową nawierzchnię z kostki brukowej betonowej oraz niewielką

korektę otrzyma ciąg pieszo jezdny łączący ulicę Moniuszki z ulicą Brzeską od strony zachodniej skweru. Drzewa chore oraz zniszczone lub kolidujące z nowym zagospodarowaniem zostaną usunięte i zastąpione nowymi nasadzeniami. Nowe nasadzenia pojawią się również w miejscach tego wymagających ze względów kompozycyjnych. Zaprojektowany zostanie nowy kwietnik sezonowy oraz oświetlenie i mała architektura. Budynek szaletu miejskiego zostanie zlikwidowany wg odrębnego opracowania a miejsce powstałe po nim zostanie uzupełnione nawierzieniem mas ziemnych i zadrzewione zgodnie z koncepcją urządzenia zieleni. Powierzchnia działki to 7 522m<sup>2</sup>. Całość inwestycji obejmuje powierzchnię 5 913,90m<sup>2</sup>. Istniejąca zabudowa oraz projektowany murek stanowią powierzchnię 121,23m<sup>2</sup>, powierzchnia utwardzone (alejki szutrowe oraz nawierzchnia z kostki brukowej) stanowią 1 775,42m<sup>2</sup>, powierzchnia zieleni (trawniki oraz kwietniki wieloletnie/sezonowe) zajmuje obszar 4 017,83m<sup>2</sup>.

#### **4. Plac zabaw i fitness ul. Krucza i Wyzwolenia**

*Podmiot realizujący/beneficjent:* **Gmina Miejska Biała Podlaska**

*Lokalizacja:* Podobszar rewitalizacji „Osiedle za Torami - Lotnisko”, Obręb 4, działka nr 2219/2, 2221, 2224/2

*Okres realizacji:* 2017

Budowa obszernego i wielofunkcyjnego placu zabaw dla dzieci oraz siłowni fitness dla dorosłych. Plac zabaw składający się z wielu urządzeń i elementów. Elementy placu zabaw miałyby składać się z drewnianych elementów wkomponowanych w istniejące już zagospodarowanie terenu. Ponadto projekt ten przewiduje ogrodzenie placu zabaw i fitness. Montaż stanowisk na rowery oraz piłkochwytywów od strony istniejącego już boiska do piłki nożnej. W ramach planowanych działań przewiduje się realizację placu zabaw o powierzchni 816,34m<sup>2</sup>, strefę fitness o powierzchni 142,14m<sup>2</sup>, powierzchnia zieleni w obu obszarach będzie wynosiła 718,44m<sup>2</sup>. Łączna powierzchnia działek, na których realizowana będzie inwestycja wynosi 6 368m<sup>2</sup>.

#### **5. Międzypokoleniowa przestrzeń zabawowa "Plac Zamkowa"**

*Podmiot realizujący/beneficjent:* **Gmina Miejska Biała Podlaska**

*Lokalizacja:* Podobszar rewitalizacji „Centrum”, Obręb 1, działka nr 1399/20 przy ulicy Zamkowej 5-7

*Okres realizacji:* 2017

Zaprojektowano plac zabaw w kształcie czworoboku z urządzeniami rekreacyjnymi i sprawnościowymi dla dzieci. Poza terenem placu zabaw zaprojektowano urządzenia

siłowni zewnętrznej. Będzie on wydzielony od pozostałej części terenu ogrodzeniem. Wejścia na plac zabaw zaprojektowano od strony wschodniej i zachodniej. Plac zabaw i siłownia terenowa przyczynią się do stworzenia nowej przestrzeni publicznej zachęcającej do aktywności fizycznej i wypoczynku na świeżym powietrzu. Powierzchnia działki wynosi 3 374m<sup>2</sup>. Powierzchnia placu zabaw stanowi 411,34m<sup>2</sup>, powierzchnia zieleni w ramach placu zabaw wyniesie 155,64m<sup>2</sup> a powierzchnia urządzeń wraz ze strefą bezpieczną 255,70m<sup>2</sup>.

## **6. Rewitalizacja terenu przemysłowego w Białej Podlaskiej pomiędzy ul. Łomaską, ul. Sidorską i rzeką Krzną**

*Podmiot realizujący/beneficjent:* **Gmina Miejska Biała Podlaska**

*Lokalizacja:* **Podobszar rewitalizacji „Wola - Dworzec”**, teren ograniczony rzeką Krzną, ul. Łomaską, Kolejową i Sidorską, tzw. „SAS” - obszar przemysłowy, miejsce funkcjonowania zakładów handlowych i usługowych, 3 Obręb, działki nr: 999/3 (budynki z otoczeniem), 3192/4, 3195, 3197/1, 3197/2, 3294, 1007 - droga (prawdopodobnie)

*Okres realizacji:* 2017 - 2021

Projekt obejmuje: Roboty budowlane - gruntowna modernizacja (w tym termomodernizacja) i adaptacja budynków na potrzeby działalności Centrum Wspierania Rodziny i przedszkola oraz zagospodarowanie ich otoczenia, zakup wyposażenia na potrzeby działalności Centrum Wspierania Rodziny, roboty budowlane – modernizacja wewnętrznego układu drogowego w obszarze działalności gospodarczej (długość około 600m) z robotami towarzyszącymi (mała architektura, zieleń), otwarcie przejść pomiędzy obszarem a nadrzecznym wałem (południe) oraz strefą rekreacji (wschód), Uzupełnienie sieci technicznych na rewitalizowanym obszarze oraz naprawa systemu odwodnienia działki nr 999/3, nadzór, promocję.

Projekt obejmuje modernizację 3 obiektów budowlanych (budynek biurowy, dwa budynki gospodarcze) i budowę drogi, obiekty zostaną dostosowane do potrzeb osób z niepełnosprawnościami. Modernizowane budynki mają powierzchnię użytkową około 800m<sup>2</sup>.

Powierzchnia terenu poddanego rewitalizacji to około 1,38ha.

Projekt umożliwi miastu uruchomienie Centrum Wspierania Rodziny i umiejscowienie w zmodernizowanych obiektach przedszkola, oraz realizację innych nie inwestycyjnych projektów z zakresu rewitalizacji, przez co przyczyni się do wydobywania zdegradowanych obszarów Białej Podlaskiej z sytuacji kryzysowej. Zakłada się, że w ciągu roku po zakończeniu realizacji inwestycji około 520 osób skorzysta z usług publicznych świadczonych w obiekcie (z czego około 120 osób będą stanowiły dzieci korzystające z edukacji przedszkolnej). Projekt obejmuje działania prowadzące do zwiększenia atrakcyjności obszaru, na którym będzie realizowany. Zakłada się, że w wyniku jego realizacji w obszarze pojawi się 7 nowych podmiotów gospodarczych. W ramach projektu, obok modernizacji obiektów kubaturowych i drogi wewnętrznej, przebiegającej



w zdegradowanym obszarze, na którym występuje skupisko punktów handlowo – usługowych, przewiduje się otwarcie dodatkowych przejść pieszych, łączących ten teren z doliną rzeki i ułatwiających komunikację pomiędzy objętym projektem miejscem – skupiskiem usług, a obszarem o potencjale przyrodniczym. Pozwoli to z jednej strony zwiększyć atrakcyjność doliny rzeki, z drugiej strony otworzy działającym na rewitalizowanym obszarze przedsiębiorcom możliwość wzbogacenia oferty (przykładowo – uporządkowanie otoczenia i modernizacja ciągów pieszo – jezdnych oraz zapewnienie wejścia od strony rzeki umożliwi właścicielowi piekarni uruchomienie punktu bezpośredniej sprzedaży wypieków). Projekt łączy się funkcjonalnie i przestrzennie z innymi zamierzeniami miasta, doprowadzić ma do ożywienia doliny Krzny – przyciągnie mieszkańców miasta (w tym studentów) oraz turystów (również turystów zakupowych z Białorusi, zainteresowanych dotąd głównie placówkami handlowymi) i poprawi warunki prowadzenia działalności dla przedsiębiorców (są to grupy docelowe projektu).

## **7. Rozbudowa i modernizacja Bialskiego Centrum Kultury**

*Podmiot realizujący/beneficjent:* **Gmina Miejska Biała Podlaska**

*Lokalizacja:* Podobszar rewitalizacji „Centrum” (budynek przy ul. Brzeskiej 41 – działka nr 2260/4 w 1 Obrębie), częściowo poza obszarem rewitalizacji, na obszarze zdegradowanym „Warszawska” (siedziba Galerii Podlaskiej przy ul. Warszawskiej 12 – działka nr 2113/1 w 1 Obrębie)

*Okres realizacji:* 2017 - 2021

Projekt obejmuje roboty budowlane polegające na modernizacji, rozbudowie i adaptacji należącego do gminy miejskiej budynku przy ul. Brzeskiej 41 z otoczeniem oraz na remoncie, konserwacji i adaptacji zabytkowego budynku kordegardy funkcjonalnie połączonego z zespołem zamkowo-parkowym Radziwiłłów i siedzibę Galerii Podlaskiej, a także zakupy sprzętu i wyposażenia na potrzeby działalności BCK.

W budynku przy ul. Brzeskiej 41, który aktualnie nie jest zajmowany przez BCK, planuje się gruntowną przebudowę (w tym wymianę instalacji wewnętrznych), dobudowę nowego skrzydła (zwiększeniu ulegnie powierzchnia i kubatura) i adaptację na potrzeby działalności kulturalnej. Na dolnej kondygnacji planowane jest utworzenie galerii wystawienniczej i małej Sali koncertowej na 100 osób. Na górnej kondygnacji istniejącego budynku powstanie sala edukacji baletowej, plastycznej i muzycznej (montaż systemu przesuwanych ścian i zakupy wyposażenia). Budynek zostanie rozbudowany w kierunku zachodnim – w nowej części powstanie sala widowiskowo – teatralna (scena 11x16m z kominem scenicznym, oświetleniem, nagłośnieniem, osprzętem pracy scenicznej, ekranami, windą techniczną, systemem toalet i garderobami z natryskami (6 pomieszczeń) wraz z widownią na około 400 widzów (wyposażenie). Zaplecze techniczne stanowić będą pracownia krawiecka, rekwizytornia i stolarnia. Przewiduje się zagospodarowanie zieleni

oraz modernizację ciągów pieszych i miejsc postojowych w otoczeniu budynku, budowę małej architektury. Powierzchnia działki to około 1,4ha.

W budynku galerii przewiduje się prace konserwatorskie remontowe zewnętrznej części obiektu, remont i przebudowę wnętrza (w tym wymianę instalacji), dostosowanie obiektu do potrzeb osób z niepełnosprawnościami oraz modernizację otoczenia (ciągi piesze i zieleń). Ponadto planuje się zakupy sprzętu i wyposażenia na potrzeby ekspozycji w obiekcie galerii. Budynek kordegardy jest niewielki, dotyczące go działania objęte są decyzją środowiskową dla zespołu zamkowo – parkowego (projekt nr 5).

Projektem objęte zostaną dwa obiekty zasobów kultury zajmowane przez jedną instytucję kultury. Jeden z obiektów jest zabytkiem. Oba budynki zostaną dostosowane do potrzeb osób z niepełnosprawnościami.

Zakłada się, że unowocześnienie oferty BCK przyczyni się do popularyzacji jednostki kultury, a pośrednio – promocji miasta i regionu. Celem dokładnego prognozowania wartości wskaźnika bezpośredniego rezultatu konieczne jest opracowanie studium wykonalności i analizy popytu. Zakłada się, że ilość odwiedzających osób w ciągu 12 miesięcy po zakończeniu projektu wzrośnie o 7 000 osób względem ilości określonej dla roku 2015, co będzie wynikać z pojawienia się nowego obiektu i ogólnej poprawy warunków w obiekcie istniejącym, adaptacji nowych przestrzeni i wyposażenia, które posłużą do udoskonalenia i poszerzenia zakresu świadczonych usług kultury (organizacja większej ilości wydarzeń na większą skalę, nowe zajęcia adresowane do mieszkańców).

Grupy docelowe – mieszkańcy miasta (w tym uczniowie i odbiorcy zajęć organizowanych w instytucji kultury, uczestnicy wydarzeń), turyści (wizytujący Galerię Podlaską).

## **8. Budowa zintegrowanego systemu zrównoważonej mobilności na terenie Miejskiego Obszaru Funkcjonalnego Biała Podlaska**

*Podmiot realizujący/beneficjent:* Gmina Miejska Biała Podlaska, MZK sp z o.o. w Białej Podlaskiej

*Lokalizacja:* tylko część elementów inwestycji znajdzie się na obszarze rewitalizacji – wszystkich 3 podobszarach (ścieżki rowerowe i infrastruktura przystankowa). W załączeniu znajduje się mapa obrazująca lokalizację całej infrastruktury (ścieżki, przystanki).

*Okres realizacji:* 2017 - 2020

Projekt polega na:

- budowie ścieżek rowerowych w ciągu ulic: Tysiąclecia- Brzeskiej- DK2 na odc. ok. 3,2 km, Janowskiej na odc. ok. 1,74 km, Terebelskiej- Grunwaldzkiej – Piłsudskiego na odc. ok. 1,7 km, Sidorskiej na odc. ok. 2,7 km, Zamkowej- Łomaskiej- Zielonej -Witoroskiej na odc. ok. 1,9 km, Mickiewicza na odc. ok. 0,29 km wraz z remontem kładki nad rz. Krzną, Kąpielowej na odc. ok. 0,77 km wraz z remontem kładki nad rz. Krzną, Kruczej na odc. ok. 0,3 km;

- przebudowie i wyznaczeniu ścieżek rowerowych w ciągu ulic: Podleśnej – Kościelnej – Łomaskiej – Stacyjnej – Tysiąclecia na odc. ok. 1,8 km oraz ulicy Białka na odc. 1,1 km;
- zakupie taboru autobusowego – zakup 5 szt. autobusów o pojemności 80-85 pasażerów / pojazd., spełniających normę emisji spalin Euro VI, posiadające silnik dostosowany do zasilania alternatywnym systemem napędowym - olejem rzepakowym Bioester B100. Autobusy będą wyposażone m.in. w monitoring zewnętrzny i wewnętrzny, sygnalizację akustyczną zamykania drzwi, zostaną dostosowane do potrzeb osób z różnymi formami niepełnosprawności w tym urządzenia wykraczające poza obowiązujące wymogi przepisów prawa. Będą posiadały system łączności i lokalizacji pojazdu, system informacji pasażerskiej, urządzenia chroniące i monitorujące zanieczyszczenie środowiska (elektroniczny system blokujący jazdę – przejście w tryb serwis, w momencie usterki systemu oczyszczania spalin – Ad Blu, zapchane lub uszkodzone filtry).
- budowie i przebudowie zatok i anty zatok autobusowych – budowa 3 zatok, przebudowa jednej zatoki i budowa 2 anty zatok autobusowych wraz z towarzyszącą infrastrukturą umożliwiającą dogodne korzystanie z przystanków również przez osoby niepełnosprawne. Przystanki zostaną wyposażone we wiaty dla oczekujących – 7 szt., odblaskowe perony, oznakowanie poziome dla niewidomych, przejścia dla pieszych prowadzące do zatok zostaną dodatkowo doświetlone w technologii LED zasilanej fotowoltaiką. W ramach zadania zostanie przebudowane ok 350 mb chodnika.
- wykonaniu systemu informacji dla podróżnych, który będzie obejmował: 5 tablic informacji pasażerskiej podających m.in. czas oczekiwania i odjazdu, wyposażone w czytelny panel odporny na nasłonecznienie; biletomat z możliwością płatności gotówkowej i bezgotówkowej; informatyzację sprzedaży biletów – możliwość zakupu biletów za pośrednictwem Internetu,
- przebudowie dwóch skrzyżowań (Brzeska – Rolnicza, Jana Pawła II – Janowska).

Warunki techniczne planowanej infrastruktury będą zgodne z obowiązującymi w Polsce warunkami technicznymi i zostaną szczegółowo określone po wykonaniu dokumentacji projektowej lub rozstrzygnięciu procedur przetargowych.

Ciągle rosnące natężenie ruchu pojazdów samochodowych na terenie miasta stanowi niedogodność dla mieszkańców z racji wydłużającego się czasu podróży do miejsca docelowego, trudnościami ze znalezieniem wolnego miejsca parkingowego oraz zanieczyszczeniem powietrza. W miarę nasilania się tej sytuacji spada atrakcyjność i konkurencyjność miasta i powstaje bariera hamująca jego potencjał rozwojowy. Realizacja projektu polegającego na rozbudowie zewnętrznych i wewnętrznych powiązań komunikacyjnych zachęci mieszkańców do korzystania z innych środków transportu niż samochód prywatny. Pozwoli na zwiększenie gospodarczej i społecznej integracji regionu, zacieśnienie więzi gospodarczych między ośrodkiem miejskim i jego bezpośrednim zapleczem. Umożliwi także lepsze dostosowanie zasobów pracy do miejsc pracy dzięki zwiększeniu mobilności mieszkańców. Wpłynie na zwiększenie możliwości wykorzystania potencjałów rozwojowych regionu. Rozwój transportu publicznego wraz z utworzeniem sieci ścieżek rowerowych w mieście Biała Podlaska, pozwoli ograniczyć korzystanie z transportu indywidualnego, co zwiększy przepustowość i efektywność wykorzystania regionalnej infrastruktury drogowej. Bezpośrednim rezultatem będzie spadek emisji gazów cieplarnianych wywołany zmniejszeniem udziału pojazdów samochodowych w ruchu.

Szczegółowe liczbowe określenie rezultatów będzie możliwe po wykonaniu Studium Wykonalności przedmiotowego projektu. Grupę docelową projektu stanowią wszyscy mieszkańcy przemieszczający się w mieście, tj. około 57 tys. osób.

#### **14. Rewaloryzacja i modernizacja Zespołu Zamkowo-Parkowego Radziwiłłów w Białej Podlaskiej**

*Podmiot realizujący/beneficjent:* **Gmina Miejska Biała Podlaska**

*Lokalizacja:* Poza obszarem rewitalizacji – obszar zdegradowany „Warszawska”, zespół zamkowo – parkowy przy ul. Warszawskiej 12 – działka nr 2113/1 w 1 Obrębie, parking na działkach 2089/1; 2089/3; 2090/1; 2091/8; 2090/2; 2091/9; 2112/2; 2112/1; 2111/5; 2091/1; 2111/9; 2112/4; 1949/1; 2063; 2112/3; 2091/7.

*Okres realizacji:* 2017- 2019 (część robót wewnętrznych w budynkach muzeum zrealizowano w latach 2014-2015, będą one zaliczone do projektu)

Projekt obejmuje prace konserwatorskie i roboty budowlane przy zabytkowych budynkach i ich otoczeniu (1 obiekt wpisany do rejestru zabytków pod nr A/134– zespół zamkowo – parkowy Radziwiłłów w Białej Podlaskiej), w tym: przebudowę układu komunikacyjnego zespołu zamkowo – parkowego z nawiązaniem do miejskiego układu komunikacyjnego ( przebudowa ciągów jezdnych i pieszych wewnątrz założenia oraz budowa drogi przeciwpożarowej, restauracja bramy koszarowej i mostu koszarowego, odtworzenie części fortyfikacji ziemnych, uczytelnienie rawelinu oraz skarp fosy), budowę parkingu na około 300 miejsc postojowych przy zespole zamkowo – parkowym wraz z wykupem gruntów, modernizację amfiteatru (budowa zadaszania, poprawa warunków akustycznych), prace konserwatorskie, adaptacja i remont budynków wykorzystywanych przez Muzeum Południowego Podlasia: wieży głównej z szczył, budynku oficyny zachodniej z wieżyczką zachodnią, kaplicy i wieżyczki wschodniej, w tym konserwacja zabytkowych zdobień w wieżycze zachodniej i wschodniej, zakup wyposażenia i sprzętu (w tym multimedialnego) oraz oprogramowania na potrzeby ekspozycji muzealnych Muzeum Południowego Podlasia, prace konserwatorskie zabytków ruchomych – zbiorów MPP, przebudowa i budowa sieci technicznych na terenie założenia, budowa monitoringu wizyjnego na terenie obiektu, roboty zewnętrzne oficyny zajmowanej przez Szkołę Muzyczną (elewacja, stolarka), podświetlenie zabytkowych obiektów na terenie założenia, nadzory. Dodatkowo w ramach projektu przewidziane są działania promocyjne.

Na terenie założenia funkcjonują 4 obiekty zasobów kultury, zajmowane przez instytucje kultury i szkolnictwa artystycznego.

1. Budynek wieży głównej, oficyna zachodnia, kaplica i wieżyczka wschodnia wykorzystywane przez Muzeum Południowego Podlasia – projekt obejmuje przebudowę, adaptację i doposażenie obiektów muzeum, w tym budowę windy dla osób z niepełnosprawnościami oraz przebudowę otoczenia obiektów (poprawa dostępności).

2. Obiekt amfiteatru użytkowany przez Białskie Centrum Kultury – projekt obejmuje roboty budowlane amfiteatru oraz przebudowę otoczenia obiektów (poprawa dostępności).

3. Oficyny północno – wschodnia i północno – zachodnia, wykorzystywane przez Miejską Bibliotekę Publiczną w Białej Podlaskiej – projekt obejmuje przebudowę otoczenia obiektów (poprawa dostępności),

4. Budynek oficyny północno – zachodniej wykorzystywany przez Zespół Szkół muzycznych I i II stopnia im. Fryderyka Chopina w Białej Podlaskiej – projekt obejmuje roboty zewnętrzne budynku oraz przebudowę otoczenia obiektów (poprawa dostępności).

Zespół zamkowo – parkowy jest zabytkiem nieruchomym, wpisanym do rejestru. Na chwilę obecną nie można określić dokładnie liczby zabytków ruchomych objętych projektem (poddanych konserwacji), konieczne jest opracowanie nowego projektu aranżacji ekspozycji i kosztorysu konserwatorskiego. Minimalna liczba to 2 obiekty – dekoracje posiadające osobne wpisy do rejestru jako ruchomalia. Zakłada się, że do potrzeb osób niepełnosprawnych zostaną dostosowane co najmniej 3 obiekty – siedziba muzeum, amfiteatr oraz wewnętrzny układ drogowy wraz z parkingiem.

Zakłada się, że zapewnienie dostępu do zabytkowego założenia i unowocześnienie oferty Muzeum Południowego Podlasia przyczynią się do popularyzacji całego obiektu i jednostki kultury, a pośrednio – promocji miasta i regionu. Zakłada się, że ilość odwiedzających osób w ciągu 12 miesięcy po zakończeniu projektu wzrośnie o 8 250 osób względem ilości określonej dla roku 2015 ( 46 954 osób),

## **PRZEDSIĘWZIĘCIA DOPUSZCZALNE**

### **17. Adaptacja i remont budynku przy ul. Kolejowej 21 na potrzeby rodzinnego domu dziecka**

*Podmiot realizujący/beneficjent:* **Gmina Miejska Biała Podlaska**

*Lokalizacja:* Podobszar „Wola – Dworzec”, 3 obręb, działka nr 1068

*Okres realizacji:* 2017 – 2018

Roboty budowlane wewnętrzne i zewnętrzne budynku, zagospodarowanie otoczenia, budowa i modernizacja sieci technicznych oraz zakup wyposażenia na potrzeby funkcjonowania rodzinnego domu dziecka. Aktualnie istnieje potrzeba zorganizowania placówki dla ośmiorga dzieci z terenu miasta. Powierzchnia działki to 1 026m<sup>2</sup>.

### **18. Centrum Interwencji Kryzysowej w Białej Podlaskiej**

*Podmiot realizujący/beneficjent:* Miejski Ośrodek Pomocy Społecznej w Białej Podlaskiej

*Lokalizacja:* Podobszar rewitalizacji „Centrum”

*Okres realizacji:* 2018 – 2020

Projekt obejmuje utworzenie Ośrodka Interwencji Kryzysowej, zapewniającego osobom dotkniętym przemocą, będącym w sytuacji kryzysowej całodobowego, tymczasowego schronienia. Pomoc finansowa, rzeczowa, usługowa, praca socjalna. Prowadzenie zajęć edukacyjnych, poradnictwa medycznego, psychologicznego, prawnego, socjalnego, rodzinnego. Terapia indywidualna i rodzinna oraz realizacja programów terapeutycznych.

## **19. Centrum Wsparcia Rodziny i Usług Społecznych dla mieszkańców Miejskiego Obszaru Funkcjonalnego Biała Podlaska.**

*Podmiot realizujący/beneficjent:* **Gmina Miejska Biała Podlaska**

*Lokalizacja:* Podobszar rewitalizacji „Wola - Dworzec”, 3 Obręb, działki nr: 999/3

*Okres realizacji:* 2018 - 2020

**1. Konsultacje i doradztwo:** a) utworzenie punktu konsultacyjno-doradczego. Przewiduje się, iż na potrzeby funkcjonowania punktu wymagane będą następujące pomieszczenia: 2 gabinety dla specjalistów ( w jednym z gabinetów planuje się utworzenie kącika zabaw dla dzieci), sala, w której organizowane będą spotkania grupowe dla rodzin, toaleta (dostosowana do potrzeb osób niepełnosprawnych). Należy zakupić wyposażenie tj. meble, sprzęt do pracy administracyjno-biurowej, materiały pomocnicze dla specjalistów, niezbędne artykuły papierniczo-piśmiennicze itp. b) organizacja dyżurów specjalistów tj.: prawnika, pracownika socjalnego, psychologa, asystenta rodziny, mediatora, koordynatora rodzinnej pieczy zastępczej; c) organizacja szkoleń specjalistycznych/warsztatów i wsparcia grupowego (dla rodziców, m.in. z zakresu prawidłowej opieki nad chorym dzieckiem, w szczególności dzieckiem z niepełnosprawnościami). d) nawiązanie współpracy z instytucjami i organizacjami świadczącymi specjalistyczne poradnictwo. e) stworzenie kącika zabaw dla dzieci i zapewnienie opieki na czas pracy rodzica z asystentem

Produkty punkt konsultacyjny – 1; umowy cywilno-prawne ze specjalistami - 8; porady specjalistyczne - 4509 godzin; szkolenia/warsztaty grupowe i wsparcie grupowe - 198 godzin liczba osób zagrożonych ubóstwem lub wykluczeniem społecznym objętych usługami społecznymi świadczonymi w interesie ogólnym w programie – 300.

**2. Opieka asystenta rodziny i partnerstwo rodzinne:** a) zatrudnienie 3 asystentów rodziny, którzy w ramach swoich obowiązków obejmą opieką 45 rodzin (w tym rodziny, z których dzieci umieszczone są w pieczy zastępczej), w których występują problemy wychowawcze; b) opracowanie przez Asystentów planów pracy z rodzinami, udzielanie pomocy w rozwiązywaniu problemów socjalnych, psychologicznych, wychowawczych, wspieranie aktywności społecznej rodzin, motywowanie do podnoszenia kwalifikacji zawodowych, udzielanie pomocy w kwestiach dotyczących zatrudnienia. c) organizacja zajęć grupowych dla rodziców, mających na celu kształtowanie prawidłowych wzorców rodzicielskich i umiejętności psychospołecznych – zadanie realizowane cyklicznie (szkoła

dla rodziców). d) indywidualne konsultacje dla rodzin i dzieci prowadzone przez asystentów. e) upowszechnianie i promowanie asysty rodzinnej - organizacja spotkań w żłobku, przedszkolach i szkołach, informujących o możliwościach wsparcia rodziny w działaniach asystenta oraz organizacja dyżurów asystentów w poszczególnych placówkach oświatowych. f) nawiązanie współpracy z uniwersytetami III wieku działającymi na terenie miasta w celu pozyskania rodzin/ osób wspierających - Planuje włączenie wolontariuszy w działania. g) przygotowanie raportu.

Produkty objęcie asystą rodzinną 45 rodzin, plany pracy z rodzinami - 45, umowy cywilno-prawne z asystentami - 3; indywidualne konsultacje dla rodzin i dzieci, dyżury w placówkach oświatowych - 1000 h. zajęcia grupowe dla rodziców - 80h/rok, grupy 8 os.; raport - 2

**3. Utworzenie grup wsparcia dla rodziców zastępczych prowadzących zawodowe, niezawodowe i spokrewnione rodziny zastępcze i dla wychowanków z rodzinnej pieczy zastępczej:** a) organizacja poradnictwa specjalistycznego: poradnictwo socjalne, pedagogiczne, psychologiczne i prawne; b) organizacja zajęć edukacyjnych - warsztaty umiejętności wychowawczych mające na celu kształtowanie prawidłowych wzorców i postaw rodzicielskich oraz umiejętności psychospołecznych - zadanie realizowane cyklicznie, c) organizacja spotkań z pedagogiem, psychologiem, prawnikiem, wymiana doświadczeń, zapobieganie izolacji i wypalenia zawodowego, zajęcia integracyjne. d) organizacja zajęć dla dzieci: plastyczne, gry i zabawy, pomoc w nauce - wolontariusze,

e) organizacja festynów, pikników rodzinnych. Produkty: objęcie grupą wsparcia 56 rodzin zastępczych w których przebywa 72 dzieci w wieku 7 - 18 lat jak również 20 pełnoletnich wychowanków opuszczających pieczę zastępczą; protokoły m-czne z przeprowadzonych konsultacji, zajęć, warsztatów i spotkań - 34, porady specjalistyczne 200 godzin, umowy cywilnoprawne - 3 szkolenia, wsparcie grupowe 200 godzin, objęcie poradami i wsparciem 130 osób, festyny/pikniki - 6.

**4. Koordynacja rodzinnej pieczy zastępczej:** a) zatrudnienie 4 koordynatorów rodzinnej pieczy zastępczej, którzy w ramach swoich obowiązków obejmą opieką 60 rodzin, b) przygotowanie we współpracy koordynatorów z asystentem, rodziną zastępczą planu pomocy dziecku umożliwiający mu w miarę możliwości powrót do rodziny biologicznej, c) udzielanie pomocy rodzinie zastępczej w realizacji zadań wynikających z pieczy zastępczej, d) zapewnienie rodzinie zastępczej dostępu do specjalistycznej pomocy dziecku

z pieczy zastępczej w tym psychologicznej, e) wspieranie aktywności społecznej rodzin, motywowanie do podnoszenia kwalifikacji zawodowych, pomoc w nawiązaniu wzajemnego kontaktu, udzielanie wsparcia pełnoletnim wychowankom rodzinnej pieczy zastępczej w ich procesie usamodzielniania, f) organizacja zajęć grupowych dla rodziców, mające na celu kształtowanie prawidłowych wzorców rodzicielskich i umiejętności psychospołecznych - zadanie realizowane cyklicznie. Produkty: objęcie koordynatorem rodzinnej pieczy zastępczej 60 rodzin, umowy cywilnoprawne - 4, protokoły miesięczne z przeprowadz. indywidualnych konsultacji dla rodzin i dzieci - 34, szkolenia, wsparcie grupowe 200 godzin, plany pomocy - 60;

Projekt stworzy warunki do założenia własnej działalności gospodarczej dzięki wsparciu doradczo-szkoleniowemu, udzieleniu jednorazowej dotacji inwestycyjnej i wsparciu pomostowemu. Udzielenie bezzwrotnych dotacji na podejmowanie działalności

gospodarczej wpłynie na rozwój przedsiębiorczości i wzrost konkurencyjności na terenie Obszaru Funkcjonalnego. Przedsięwzięcie zapewni utworzenie nowych miejsc pracy, przez co wpłynie na poprawę niekorzystnej struktury społeczno – zawodowej, zapewniając tym samym dostęp do wysokiej jakości miejsc pracy. Dzięki projektowi zwiększy się poziom zatrudnienia. Udzielone wsparcie przyczyni się do rozwoju kapitału ludzkiego - umożliwi nabycie wiedzy i doświadczenia w prowadzeniu własnej firmy, przez co wpłynie na proces nabywania umiejętności dostosowywania się do zmiennego rynku pracy. Przedsięwzięcie przeciwdziała negatywnym zjawiskom społecznym takim jak m. in. bezrobocie czy wykluczenie społeczne. Zamierzenie przekłada się na wyrównywanie szans na rynku pracy oraz aktywizację zawodową osób bezrobotnych, poszukujących pracy i nieaktywnych zawodowo, zwłaszcza osób, które znajdują się w szczególnie trudnej sytuacji na rynku pracy, w efekcie prowadzi do podniesienia poziomu zatrudnienia i wzrostu aktywności zawodowej. Grupę docelową będzie stanowiło 55 os. fizycznych w wieku 30 lat i powyżej z terenu MOF BP, pozostających bez pracy (w tym zarejestrowanych w urzędzie pracy jako bezrobotne) planujących rozpocząć prowadzenie działalności gospodarczej i należących co najmniej do jednej z następujących grup: osoby w wieku pow. 50 roku życia, kobiety, osoby z niepełnosprawnościami, osoby długotrwale bezrobotne, osoby o niskich kwalifikacjach.

Korzyści wynikające z realizacji projektu dotyczące rozwoju przedsiębiorczości i tworzenia nowych miejsc pracy na terenie miasta: nabycie wiedzy na temat założenia i prowadzenia działalności gospodarczej poprzez udział w doradztwie i szkoleniu 44 osób; powstanie 44 nowych i 9 dodatkowych miejsc pracy, wsparcie procesu inkubacji 44 nowopowstałych firm poprzez udzielenie wsparcia pomostowego. 5 Specjalistyczne usługi opiekuńcze dla osób z zaburzeniami psychicznymi: a) specjalistyczne usługi opiekuńcze dla 12 dorosłych osób (mieszkańców miasta Biała Podlaska) z zaburzeniami psychicznymi, b) zatrudnienie 3 osób ze specjalistycznym przygotowaniem do świadczenia usług, c) W ramach specjalistycznych usług realizowane będą następujące usługi: uczenie i rozwijanie umiejętności niezbędnych do samodzielnego życia, w tym zwłaszcza kształtowanie umiejętności zaspokajania podstawowych potrzeb życiowych i umiejętności społecznego funkcjonowania, motywowanie do aktywności, leczenia i rehabilitacji, prowadzenie treningów umiejętności samoobsługi i umiejętności społecznych oraz wspieranie, także w formie asystowania w codziennych czynnościach życiowych, w szczególności: samoobsługa, zwłaszcza wykonywanie czynności gospodarczych i porządkowych, w tym umiejętność utrzymania i prowadzenia domu, dbałość o higienę i wygląd, utrzymywanie kontaktów z domownikami, rówieśnikami, w miejscu nauki i pracy oraz ze społecznością lokalną, wspólne organizowanie i spędzanie czasu wolnego, korzystanie z usług różnych instytucji; interwencje i pomoc w życiu w rodzinie, w tym pomoc w radzeniu sobie w sytuacjach kryzysowych - poradnictwo specjalistyczne, interwencje kryzysowe, wsparcie psychologiczne, rozmowy terapeutyczne, ułatwienie dostępu do edukacji i kultury, doradztwo, koordynacja działań innych służb na rzecz rodziny, której członkiem jest osoba uzyskująca pomoc w formie specjalistycznych usług, kształtowanie pozytywnych relacji osoby wspieranej z osobami bliskimi, współpraca z rodziną - kształtowanie odpowiednich postaw wobec osoby chorującej, niepełnosprawnej, pomoc w załatwianiu spraw urzędowych, w tym w uzyskaniu świadczeń socjalnych, emerytalno-rentowych, w wypełnieniu dokumentów urzędowych, wspieranie i pomoc w uzyskaniu zatrudnienia, w



tym zwłaszcza w szukaniu informacji o pracy, pomoc w znalezieniu zatrudnienia lub alternatywnego zajęcia, w szczególności uczestnictwo w zajęciach warsztatów terapii zajęciowej, środowiskowych domach samopomocy, centrach i klubach integracji społecznej, klubach pracy, w kompletowaniu dokumentów potrzebnych do zatrudnienia, w przygotowaniu do rozmowy z pracodawcą, wspieranie i asystowanie w kontaktach z pracodawcą, w rozwiązywaniu problemów psychicznych wynikających z pracy lub jej braku, pomoc w gospodarowaniu pieniędzmi, w tym nauka planowania budżetu, asystowanie przy ponoszeniu wydatków, pomoc w uzyskaniu ulg w opłatach, zwiększanie umiejętności gospodarowania własnym budżetem oraz usamodzielnianie finansowe, pielęgnacja - jako wspieranie procesu leczenia, w tym pomoc w dostępie do świadczeń zdrowotnych, uzgadnianie i pilnowanie terminów wizyt lekarskich, badań diagnostycznych, pomoc w wykupywaniu lub zamawianiu leków w aptece, pilnowanie przyjmowania leków oraz obserwowanie ewentualnych skutków ubocznych ich stosowania, w szczególności uzasadnionych przypadkach zmiana opatrunków, pomoc w użyciu środków pomocniczych i materiałów medycznych, przedmiotów ortopedycznych, a także w utrzymaniu higieny, pomoc w dotarciu do placówek służby zdrowia, pomoc w dotarciu do placówek rehabilitacyjnych. Produkty: objęcie usługą 12 dorosłych osób z zaburzeniami psychicznymi, umowy cywilno-prawne ze specjalistami – 3, udzielenie 17 136 godz. opieki.

## **20. Włącz się! Kompleksowe działania aktywizacji i integracji społeczno-zawodowej w mieście Biała Podlaska.**

*Podmiot realizujący/beneficjent:* Gmina Miejska Biała Podlaska/Miejski Ośrodek Pomocy Społecznej

*Lokalizacja:* Podobszar rewitalizacji „Centrum”, Obręb 1, działki 3310 (Urząd Miasta przy ul. Piłsudskiego 3)

*Okres realizacji:* 2018 - 2019

Celem głównym projektu jest zwiększenie szans 60 osób (29 K i 31 M) zagrożonych wykluczeniem społecznym z Białej Podlaskiej na równy dostęp do aktywnego udziału w życiu społecznym oraz na rynku pracy poprzez realizację kompleksowych działań aktywizacji oraz usług integracji społeczno-zawodowej i wyposażenie ich w kwalifikacje do 31.12.2019 r.

Grupę docelową stanowi 60 os. pozostających bez pracy, w tym 30 os. z III profilu pomocy, 6 osób o znacznym lub umiarkowanym stopniu niepełnosprawności, 6 os. doświadcz. wielokrotnego wykluczenia społ. 50% os. stanowią os. korzystające z PO PŻ 2014-2020. Planowani uczestnicy projektu są mieszkańcami Gminy Miejskiej Biała Podlaska w rozumieniu przepisów kodeksu cywilnego. Zakładanym produktem jest objęcie wsparciem 60 (29K i 31M) osób zagrożonych wykluczeniem społecznym, zaś rezultatem realizacji projektu jest uzyskanie kwalifikacji po opuszczeniu programu przez 32 osób (16 K i 16 M). Efektywna realizacja projektu opiera się na współpracy MOPS z PUP w Białej Podlaskiej w aktywizacji społeczno-zawodowej klientów z wykorzystaniem programu PAI i kontraktów socjalnych. Zwiększenie aktywności zawodowej w grupie osób bezrobotnych korzystających ze świadczeń pomocy społecznej. (organizacja prac społecznie użytecznych w ramach porozumienia z PUP).

## Zadanie 1 - Doradztwo psychologiczne

- Doradztwo psychologiczne indywidualne - spotkania dla 60 osób po 10 h zegarowych dla 1 uczestnika, łącznie 600 h. Miejsce realizacji: Biała Podlaska, własna sala w siedzibie MOPS
- Doradztwo psychologiczne grupowe – 6 grup 10-cio osobowych po 30 h dydaktycznych na grupę, łącznie 180 godz. Miejsce realizacji: Biała Podlaska, własna sala w siedzibie MOPS

Produkty:

600 godzin doradztwa indywidualnego

180 godz. doradztwa grupowego

## Zadanie 2-Doradztwo zawodowe.

Spotkania grupowe dla 30 osób pozostających bez pracy (osoby z III profilu pomocy) – 3 grupy 10-cio osobowe po 20 h dydaktycznych na grupę, łącznie 60h. Miejsce realizacji: Biała Podlaska

Produkty:

60h doradztwa grupowego

30 kompletów dokumentów aplikacyjnych

## Zad 3/ Praca socjalna

Przeprowadzenie diagnozy potrzeb uczestników we współpracy z PUP oraz opracowanie ścieżki reintegracji zawodowej i IPD. Zawarcie kontraktów socjalnych z uczestnikami. W ramach kontraktów socjalnych co najmniej 35 os zostanie objętych szkoleniami/kursami zawodowymi, zakończonymi procesem walidacji i certyfikacji, tj. egzaminem i uzyskaniem dokumentu potwierdzającego umiejętności i/lub kompetencje i/lub kwalifikacje uczestników.

miejsce realizacji: Biała Podlaska

Produkty:

Kontrakty socjalne – 60

Liczba osób objęta szkoleniami/kursami zawodowymi – 35

Liczba certyfikatów/zaświadczeń - 35

## Zad 4/ Staże

Organizacja trzymiesięcznych staży u pracodawców. Uczestnikom stażu będzie przysługiwało stypendium stażowe.

Produkty:

Umowy stażowe -35

Zaświadczenia/opinie po ukończeniu stażu -35

Podpisane listy obecności na stażu

## Zad. 5/ PAI

Realizacja PAI przez MOPS odbywa się na podstawie porozumienia z PUP.

Działania:

Blok I-Aktywizacja – PUP udzieli uczestnikom projektu wsparcia polegającego na przygotowaniu do lepszego radzenia sobie na rynku pracy. PUP kieruje do wykonywania prac społecznie użytecznych. Działanie realizowane przez PUP w ramach prac społecznie użytecznych w wymiarze 10 h tyg/uczestnika. Koszty zostaną pokryte przez Gminę Miejską, po czym nastąpi refundacja z Funduszu Pracy 60% tj., różnica zostanie sfinansowana w ramach dofinansowania projektu.

Blok Aktywizacja max 10 h/tyg, 40 miesięcznie\*2 m-ce= 80 h/uczestnika\*30os, łącznie 2400 h.

Blok II-Integracja- uczestnik projektu objęty zostanie usługami reintegracyjnymi i specjalistycznymi: grupowe poradnictwo specjalistyczne, warsztaty trenerskie i grupy wsparcia. Te działania realizowane będą na zlecenie MOPS przez instytucje pożytku publicznego, organizację pozarządową lub CIS. Realizacja 10 h/ tyg., 40 miesięcznie \*2m-ce = 80 h\*3 gr po 10 os., łącznie 240 h.

Produkty:

Umowa na realizację Bloku II (zlecenie usługi) -1

Porozumienie zawarte z PUP -1

Liczba osób skierowanych do wykonywania prac społecznie użytecznych = 30

2400 godzin prac społecznie użytecznych

240 godzin wsparcia grupowego.

Zad.6/ świadczenia pieniężne

Wsparcie uczestników w formie świadczeń pieniężnych udzielanych zgodnie z ustawą o pomocy społecznej.

Produkty:

Liczba przyznanych świadczeń - min. 180

## **22. Ocalić od zapomnienia – Pamięć bogatsza od fotografii**

*Podmiot realizujący/beneficjent:* **Gmina Miejska Biała Podlaska**

*Lokalizacja:* Obszar rewitalizacji – Osiedle za Torami-Lotnisko, ul. Sportowa 7

*Okres realizacji:* 2017 - 2018

Systematyczne spotkania z mieszkańcami połączone z prezentacją multimedialną obrazującą archiwalne i obecne zdjęcia miejsc i instytucji usytuowanych na terenach rewitalizowanych. Dyskusje tematyczne dotyczące konkretnych obiektów usytuowanych na terenach rewitalizowanych – uzupełnianie dostępnych i znanych informacji o ciekawostki i wspomnienia dotyczące miejsc, ludzi i wydarzeń związanych z prezentowanymi obiektami.

Sporządzenie przez uczniów szkoły dokumentacji fotograficznej istniejących obiektów „z przeszłości” – w wersji aktualnej.

Dokumentowanie spotkań – nagrania video i audio jako przygotowanie do reportażu, artykułów prasowych i publikacji książkowej.

Gromadzenie pamiątek z przeszłości – jako przyczynku do muzeum pamięci o regionie.

### **23. Digitalizacja zbiorów Muzeum Południowego Podlasia w Białej Podlaskiej**

*Podmiot realizujący/beneficjent:* **Gmina Miejska Biała Podlaska**

*Lokalizacja:* Poza obszarem rewitalizacji – obszar zdegradowany „Warszawska”, zespół zamkowo – parkowy przy ul. Warszawskiej 12 – działka nr 2113/1

*Okres realizacji:* 2017 - 2019

Przedmiotem projektu jest utworzenie systemu do opracowywania zbiorów muzealnych (licencje i sprzęt), zakup oprogramowania i sprzętu do digitalizacji muzealiów, zakup serwera i utworzenie platformy służącej prezentacji opracowanych zbiorów oraz digitalizacja kolekcji ikon. Przygotowanie - przeprowadzeniu prac koncepcyjnych i wykonanie dokumentacji projektowej (studium wykonalności z analizą popytu, specyfikacja i kosztorys. Realizacja - zakupy sprzętu, oprogramowania i usług: zakup licencji - systemy operacyjne, program do gromadzenia i opracowywania informacji o muzealiach (na 5 stanowisk), zakupy sprzętu komputerowego (5 stanowisk do opracowywania zbiorów – komputery z peryferiami oraz urządzenia wielofunkcyjne) oraz sprzętu do fotografowania zbiorów (utworzenie pracowni digitalizacji), kwerendy i opracowanie zbiorów, zakup serwera, zaprojektowanie i wykonanie portalu, służącego prezentacji wyników digitalizacji, dostosowanego do wymagań osób z niepełnosprawnościami wg. obowiązujących standardów, zaprojektowanie grafiki i scenariusza ekspozycji, redagowanie i tłumaczenie tekstów, szkolenia dla pracowników muzeum, testy i wdrożenie systemu, działania promocyjne. W ramach projektu oraz w ciągu 12 m-cy po jego realizacji przewiduje się sukcesywne prace digitalizacyjne (realizowane przez pracowników muzeum) i osiągnięcie wartości docelowej wskaźnika produktu – liczby zdigitalizowanych dokumentów na poziomie 450 sztuk. Wyniki będą sukcesywnie udostępniane przez muzeum za pośrednictwem portalu. W kolejnych latach wartość wskaźnika będzie rosła (pracownia digitalizacji w ramach Muzeum będzie funkcjonować stale). Serwer służący gromadzeniu i prezentacji wyników będzie miał pojemność co najmniej 16 TB. W muzeum wdrożone będą dwa systemy teleinformatyczne – system opracowywania zbiorów oraz system digitalizacji. Zakłada się, że udostępnienie części zbiorów zabytków ruchomych on-line przyczyni się do popularyzacji Muzeum i pośrednio – promocji miasta i regionu. Wyposażenie placówki w system służący opracowywaniu dokumentacji zbiorów usprawni jej pracę i pozwoli łatwo docierać do informacji o zabytku, pomoże w eksponowaniu obiektów w ramach wystaw lub w sieci, posłuży również udostępnianiu informacji dla celów naukowych. System będzie stanowił cyfrowy odpowiednik tradycyjnej, papierowej dokumentacji. Celem dokładnego prognozowania wartości wskaźnika bezpośredniego rezultatu konieczne jest opracowanie

studium wykonalności i analizy popytu. Z ostrożnością zakłada się ilość pobrań udostępnionych dokumentów na poziomie 10 tys. w ciągu roku.

## **24. Sport łączy pokolenia**

*Podmiot realizujący/beneficjent:* Gmina Miejska Biała Podlaska

*Lokalizacja:* Podobszar rewitalizacji „Centrum”, Obręb 1 Działka 1600

*Okres realizacji:* 2018

Zagospodarowanie terenu przy szkole na: strefę sportową dla dzieci i młodzieży, na której znajdują się urządzenia linowe i wspinaczkowe, strefę z siłownią przeznaczoną dla młodzieży, dorosłych i seniorów, strefę - teren gier: tenis stołowy, gry w szachy, warcaby. Z tego miejsca skorzystają zarówno najmłodsi jak i seniorzy. W ramach prac planuje się wyrównanie terenu, przygotowanie odpowiedniej nawierzchni, montaż urządzeń: zjazd linowy, zestaw wspinaczkowo-sprawnościowy, piramida linowa, urządzeń fitness, bezpiecznej nawierzchni i małej architektury, monitoring.

## **25. Twórzmy zielen**

*Podmiot realizujący/beneficjent:* Gmina Miejska Biała Podlaska

*Lokalizacja:* Podobszar rewitalizacji „Centrum”, ul. Jatkowa

*Okres realizacji:* 2018

Wykonanie nowych nasadzeń z roślin wieloletnich i uzupełnienie roślinami sezonowymi w donicach, zakup elementów małej architektury miejskiej – słupków, ławek i koszy wzdłuż ulicy Jatkowej w Białej Podlaskiej. Donica kwadrat 4 szt.

Donica prostokąt 14 szt.

Ławka 2 szt.

Kosz na śmieci 2 szt.

Słupek 4 szt.

## **27. Włączamy dobrą energię! Budowa małych instalacji OZE w mieście Biała Podlaska**

*Podmiot realizujący/beneficjent:* Gmina Miejska Biała Podlaska

*Okres realizacji:* 2017 – 2018

*Lokalizacja:* instalacje rozproszone na obszarze rewitalizacji oraz poza nim

Projekt obejmuje zakupy i montaż na indywidualnych budynkach mieszkalnych bądź w ich bezpośrednim otoczeniu małych instalacji do pozyskiwania energii ze źródeł odnawialnych. Przewiduje się budowę 304 instalacji kolektorów słonecznych, 228 powietrznych pomp ciepła do ogrzewania wody użytkowej oraz 96 kotłów na biomasę,

a także 201 instalacji fotowoltaicznych do pozyskiwania energii elektrycznej na potrzeby gospodarstwa domowego.

## **29. Załóż firmę i odnieś sukces! Kompleksowe wsparcie dla osób planujących rozpoczęcie własnej działalności gospodarczej na terenie MOF Biała Podlaska.**

*Podmiot realizujący/beneficjent:* Gmina Miejska Biała Podlaska

*Lokalizacja:* Podobszar rewitalizacji „Centrum”, Obręb 1, działki 3310 (Urząd Miasta przy ul. Piłsudskiego 3) lub 2218 (Białskie Centrum Wspierania Przedsiębiorczości przy ul. Łaziennej 3)

*Okres realizacji:* 2018 - 2019

### 1. Kompleksowe wsparcie doradczo-szkoleniowe.

Organizacja szkoleń z zakresu zakładania i prowadzenia działalności gospodarczej. Organizacja doradztwa grupowego w formie warsztatów i doradztwa poszkoleniowego indywidualnego z zakresu opracowania biznesplanu. Liczba osób objęta wsparciem: 55 osób. Szkolenie: 5 grup\*56 godzin – 280 h. Doradztwo grupowe: 5 grup\*8 h – 40 h. Doradztwo poszkoleniowe indywidualne z zakresu opracowania biznesplanu: 8 h/1os.-440h. Produkty: 280 godzin szkolenia, 40 godzin doradztwa grupowego, 40 godzin Doradztwo poszkoleniowe indywidualne z zakresu opracowania biznesplanu: 8 h/1 os. – 440 h

### 2. Wsparcie finansowo-doradcze.

Udzielenie wsparcia: finansowego w postaci bezzwrotnych dotacji na rozpoczęcie działalności gospodarczej, pomostowego w formie pomocy finansowej, wsparcie pomostowe niefinansowe w postaci usług doradczych o charakterze specjalistycznym w zakresie efektywnego wydatkowania i rozliczania otrzymanych środków oraz prowadzenia działalności gospodarczej. Produkty: 44 osoby otrzymają wsparcie finansowe, 44 osoby otrzymają wsparcie pomostowe, 44 osoby otrzymają wsparcie doradcze o charakterze specjalistycznym w zakresie efektywnego wydatkowania i rozliczania otrzymanych środków oraz prowadzenia działalności gospodarczej. 792 godziny doradztwa specjalistycznego w zakresie efektywnego wydatkowania i rozliczania otrzymanych środków oraz prowadzenia działalności gospodarczej. Organizacja usług szkoleniowo – doradczych realizowana będzie w lokalach należących do Gminy Miejskiej Biała Podlaska. Projekt stworzy warunki do założenia własnej działalności gospodarczej dzięki wsparciu doradczo-szkoleniowemu, udzieleniu jednorazowej dotacji inwestycyjnej i wsparciu pomostowemu. Udzielenie bezzwrotnych dotacji na podejmowanie działalności gospodarczej wpłynie na rozwój przedsiębiorczości i wzrost konkurencyjności na terenie Obszaru Funkcjonalnego. Przedsięwzięcie zapewni utworzenie nowych miejsc pracy, przez co wpłynie na poprawę niekorzystnej struktury społeczno – zawodowej, zapewniając tym samym dostęp do wysokiej jakości miejsc pracy. Dzięki projektowi zwiększy się poziom zatrudnienia. Udzielone wsparcie przyczyni się do rozwoju kapitału ludzkiego - umożliwi nabycie wiedzy i doświadczenia w prowadzeniu własnej firmy, przez co wpłynie na proces nabywania

umiejętności dostosowywania się do zmiennego rynku pracy. Przedsięwzięcie przeciwdziała negatywnym zjawiskom społecznym takim jak m. in. bezrobocie czy wykluczenie społeczne. Zamierzenie przekłada się na wyrównywanie szans na rynku pracy oraz aktywizację zawodową osób bezrobotnych, poszukujących pracy i nieaktywnych zawodowo, zwłaszcza osób, które znajdują się w szczególnie trudnej sytuacji na rynku pracy, w efekcie prowadzi do podniesienia poziomu zatrudnienia i wzrostu aktywności zawodowej.

Grupę docelową będzie stanowiło 55 os. fizycznych w wieku 30 lat i powyżej z terenu MOF BP, pozostających bez pracy (w tym zarejestrowanych w urzędzie pracy jako bezrobotne) planujących rozpocząć prowadzenie działalności gospodarczej i należących co najmniej do jednej z następujących grup: osoby w wieku pow. 50 roku życia, kobiety, osoby z niepełnosprawnościami, osoby długotrwale bezrobotne, osoby o niskich kwalifikacjach.

Korzyści wynikające z realizacji projektu dotyczące rozwoju przedsiębiorczości i tworzenia nowych miejsc pracy na terenie MOF: nabycie wiedzy na temat założenia i prowadzenia działalności gospodarczej poprzez udział w doradztwie i szkoleniu 44 osób; powstanie 44 nowych i 9 dodatkowych miejsc pracy; wsparcie procesu inkubacji 44 nowopowstałych firm poprzez udzielenie wsparcia pomostowego.

### **30. Modernizacja i rozbudowa rynku owocowo - warzywnego i produktów lokalnych-targowiska przy Al. Tysiąclecia w Białej Podlaskiej**

*Podmiot realizujący/beneficjent:* Gmina Miejska Biała Podlaska, Zakład Gospodarki Lokalowej Sp. z o.o. w Białej Podlaskiej

*Okres realizacji:* 2017 – 2018

*Lokalizacja:* Podobszar rewitalizacji "Wola – Dworzec", działki nr 1020/29 i 1021/32 w 3 obrębie

Inwestycja polega na przebudowie i rozbudowie targowiska przy Al. Tysiąclecia w Białej Podlaskiej i nadania obiektowi (wzmocnienia) charakteru rynku owocowo-warzywnego i produktów lokalnych. Przewiduje się zwiększenie liczby rolników sprzedających bezpośrednio swoje produkty w obiekcie, w tym rolników posiadających certyfikaty w zakresie produkcji żywności ekologicznej.

Projekt obejmuje roboty budowlane - budowę wiaty targowej nad powierzchnią handlową (na części powierzchni istniejącego targowiska), budowa zasilania wiaty oraz oświetlenia wiaty i otoczenia, budowa instalacji fotowoltaicznych na dachu wiaty, utwardzenie powierzchni w północnej części targowiska – placu stanowiącego parking przeznaczony do sprzedaży produktów bezpośrednio z pojazdu. Budowa odwodnienia targowiska – kanalizacji deszczowej i przyłącza do miejskiej sieci kanalizacyjnej. Powierzchnia działek to około 1,8ha.