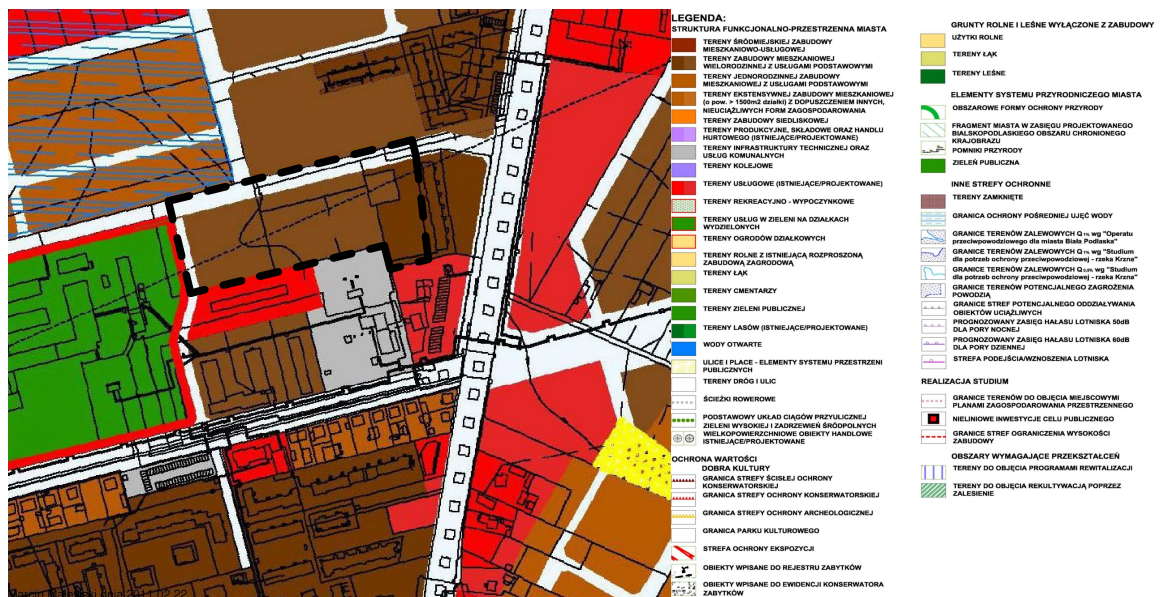
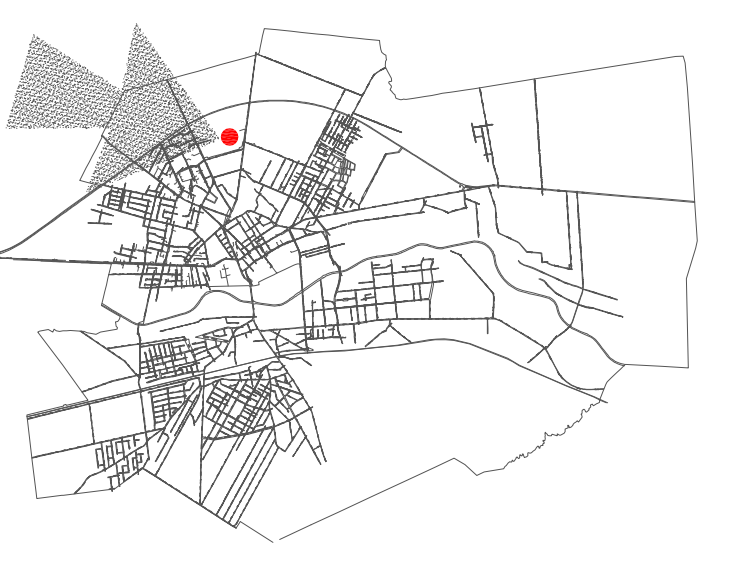


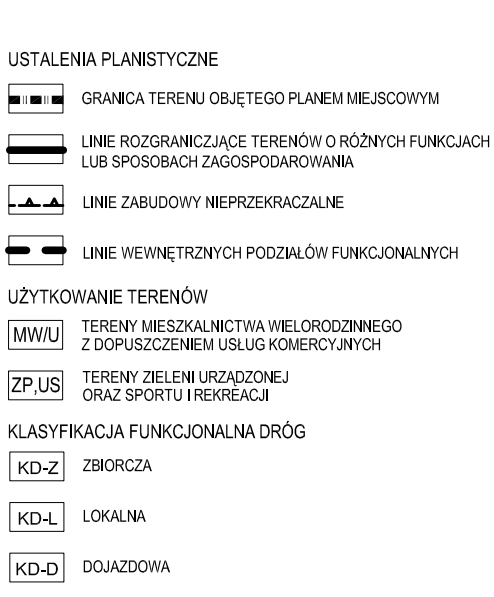
WYRYS ZE STUDIUM UWARUNKOWAŃ I KIERUNKÓW ZAGOSPODAROWANIA PRZESTRZENNEGO MIASTA BIAŁA PODLASKA



LOKALIZACJA TERENU OBJĘTEGO OPRACOWANIEM PLANU MIEJSCOWEGO W GRANICACH ADMINISTRACYJNYCH MIASTA BIAŁA PODLASKA



LEGENDA



Urząd Miasta Białą Podlaską
 ul. Marszałka Józefa Piłsudskiego 3
 21-500 Białą Podlaską

Wydział Urbanistyki, Architektury i Budownictwa



Miejscowy plan zagospodarowania przestrzennego miasta Białą Podlaską obejmujący teren przy ul. Jana II Kazimierza
 SKALA 1 : 1000

ZESPÓŁ PROJEKTOWY:
 inż. arch. Antonina Pomaska
 członek Izby Urbanistów Nr WA - 161

mgr Gabriela Janicka

inż. arch. Marcin Majewski

Załącznik Nr 1 do UCHWAŁY NRXII/127/11 RADY MIASTA BIAŁĄ PODLASKĄ z dnia 28 listopada 2011
 Dziennik Urzędowy Województwa Lubelskiego Nr....., poz..... z dnia