



DOLINA KRZNY I KLUKÓWKI ETAP I

LEGENDA:

-  GRANICA PLANU MIEJSCOWEGO
-  LINIE ROZGRANICZAJĄCE TERENY O RÓŻNYCH FUNKCJACH
LUB SPOSOBACH UŻYTKOWANIA
-  GRANICA TERENÓW ZALEWOWYCH
SZCZEGÓLNEGO ZAGROŻENIA POWODZIĄ
-  NIEPRZEKRACZALNE LINIE ZABUDOWY
-  GRANICA PASA TECHNOLOGICZNEGO LINII 110 kV
-  STREFY NASADZEŃ ZADRZEWIEN LUB ZAKRZEWIEN KURTYNOWYCH
-  PROJEKTOWANE SZPALERY DRZEW NA TERENACH PUBLICZNYCH
-  GRANICA TERENU OCHRONY POŚREDNIEJ STREFY OCHRONNEJ
UJĘĆ WODY



KLASYFIKACJA FUNKCJONALNA ULIC

-  **KD_L** ULICE KLASY LOKALNEJ
-  **KD_{PR}** CIĄGI PIESZO-ROWEROWE

PRZEZNACZENIE TERENÓW

-  **U** TERENY USŁUG KOMERCYJNYCH
-  **U/P** TERENY USŁUG KOMERCYJNYCH Z DOPUSZCZENIEM

FUNKCJI PRODUKCYJNO-MAGAZYNOWE

-  **R** TERENY UPRAW POLOWYCH
-  **RO** TERENY UPRAW SADOWNICZYCH I OGRODNICZYCH

INFORMACJE I ZALECENIA PLANISTYCZNE

-  OSIE KOMPOZYCYJNE I WIDOKOWE
-  LINIA ELEKTROENERGETYCZNA 110 kV

MIEJSCOWY PLAN ZAGOSPODAROWANIA
PRZESTRZENNEGO MIASTA
BIAŁA PODLASKA POD NAZWĄ
DOLINA KRZNY I KLUKÓWKI - ETAP - I
Załącznik nr 1 do uchwały nr XXV/236/13
Rady Miasta Biała Podlaska z dnia 25 lutego 2013 r.

SKALA 1:2000

CZĘŚĆ E

SPAT

BIURO PROJEKTOWANIA URBANISTYCZNEGO I GOSPODARKI PRZESTRZENNEJ
05-502 Piaseczno ul. Pod Bateriami 16 tel. 022 756 94 75 e-mail: spat@majda.com.pl

Autorzy:
Dr inż. arch. Małgorzata Mirecka
członek Izby Urbanistów Nr WA-339
Dr inż. arch. Tomasz Majda
Dr inż. arch. kraj. Gabriela Maksymiuk

0 20 40 60 80 100 200m

S P
A T

